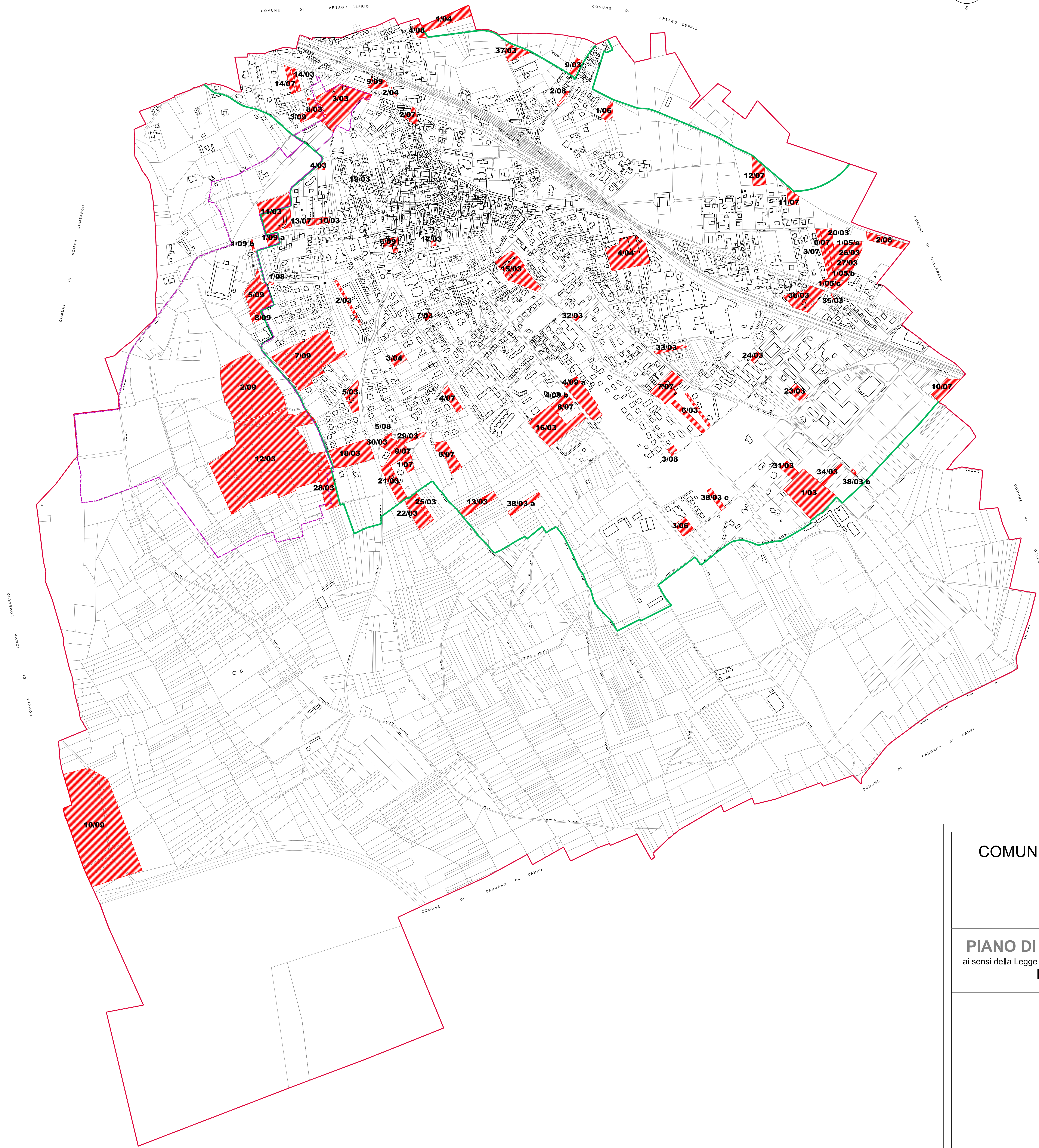
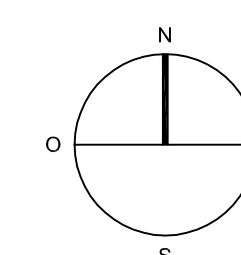


LEGENDA

AMBITI DI SALVAGUARDIA E RISCHIO

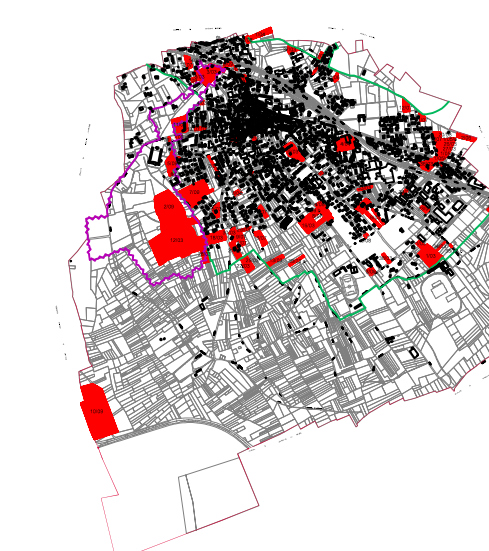
- ISTANZE PERVENUTE ALL'AMMINISTRAZIONE COMUNALE
- CONFINI DEL TERRITORIO COMUNALE
- PERIMETRO DI ZONA I.C. DI P.T.C. PARCO TICINO
- BELLEZZE NATURALI (DM 10.03.1958)



COMUNE DI CASORATE SEMPIONE
(Provincia di Varese)



PIANO DI GOVERNO DEL TERRITORIO
ai sensi della Legge Regionale per il governo del Territorio n° 12 dell'11/03/2005
DOCUMENTO DI PIANO



OGGETTO: ISTANZE

Sinteso Giuseppina Quadrio	Responsabile Unico del Procedimento Adolfo D'Agata	Assessore all'Urbanistica Marco Grassio
Progetto BCG Associati di Massimo Giuliani Via Treves, 2 - Pavia - tel. 0382/572.763 fax 0382/479.455 arch. Raffaello Bazzoni Via Postalpina, 3 - Gallarate (VA) - tel./fax 0331/795.170	V.A.S. Valutazione Ambientale Strategica Studio Associato Ecologo Via Lamarmora, 12 - 20013 Magenta (MI) tel. 039/3865535 - 3472435707 fax 02/27603500	Studio geologico Dott. Geol. Marco Parmigiani via R. Sanzio 3 - Tradate (VA) tel. 0331/810710
Collaboratori arch. Ilaria Ceriani arch. Federica Rando arch. Rossella Verardi arch. Marisa Zuzzano		

SCALA 1:5.000	DATA ottobre 2010	TAVOLA A_19
------------------	----------------------	-----------------------