



edificio 1 - Cà Torretta



edificio 2 - San Giorgio



edificio 3 - Chiesa dell'Assunta



edificio 4 - ex Municipio



edificio 5 - Chiesa del Sacro Cuore



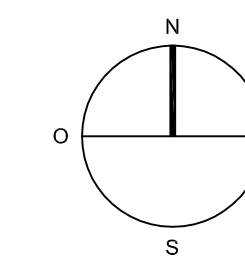
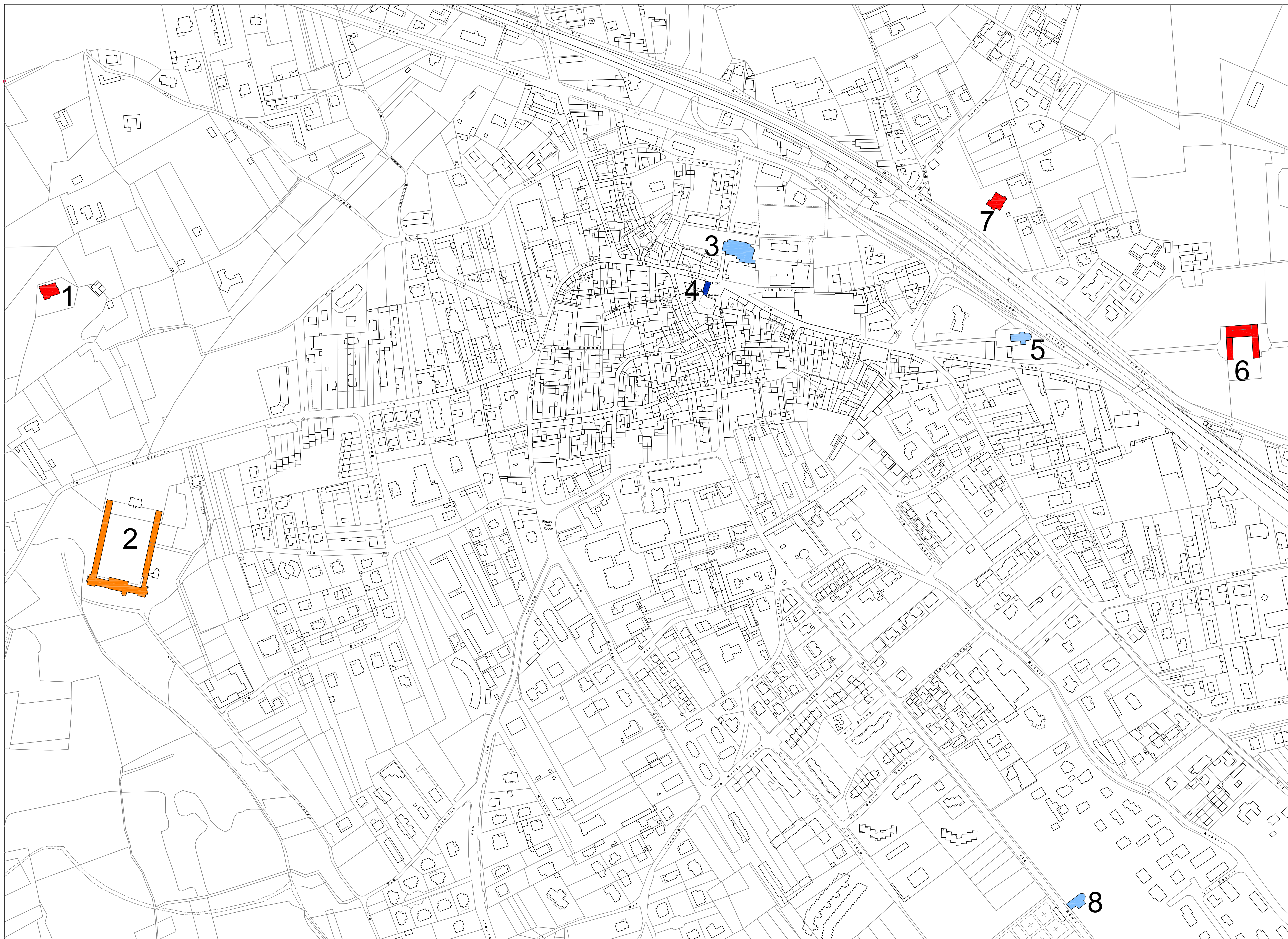
edificio 6 - Villa Masnaga



edificio 7 - Villa Ughetta



edificio 8 - Chiesa di S. Ilario



LEGENDA

EDIFICI

EDIFICI RESIDENZIALI

SCUDERIE

EDIFICI RELIGIOSI


EDIFICI PUBBLICI

CONFINE COMUNE

COMUNE DI CASORATE SEMPIONE
(Provincia di Varese)



PIANO DI GOVERNO DEL TERRITORIO
ai sensi della Legge Regionale per il governo del Territorio n° 12 dell'11/03/2005
PIANO DELLE REGOLE



OGGETTO: INDIVIDUAZIONE DEI BENI STORICI AMBIENTALI

Sindaco Giuseppina Quadrio	Responsabile Etico del Procedimento Adolfo D'Angela	Assessore all'Urbanistica Marco Grassi
Progetto: - ICFI Associati di Massimo Gileani Via Treves, 2 - Pavia - tel. 0382/272.763 fax 0382/479.455 - arch. Raffaele Bezzani Via Postoperta, 3 - Galarate (VA) - tel./fax 0331/796.170	Collaboratori: arch. Sofia Certari arch. Federico Rando arch. Rosaria Verzari arch. Maria Zuzzano	Studio geofotografico: Dott. Geo. Marco Perugini Via R. Sardo 3 - Tradate (VA) tel. 0331.810710

SCALA

1:5.000

DATA

ottobre 2010

TAVOLA

C_3