


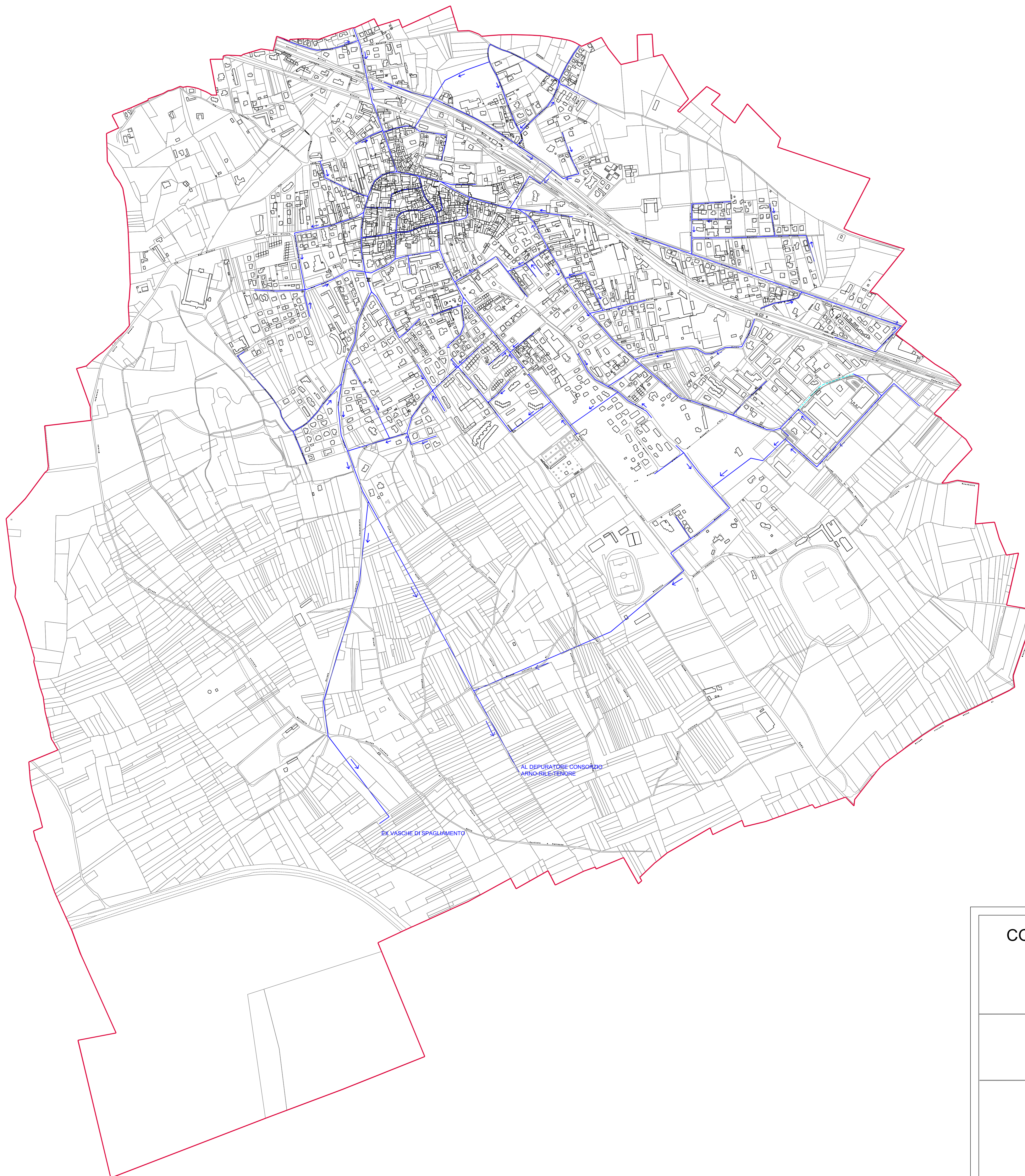


### LEGENDA

-  PERIMETRO DEL COMUNE
-  FOGNATURA ESISTENTE
-  FOGNATURA IN PROGETTO



## COMUNE DI CASORATE SEMPIONE (Provincia di Varese)



### P.U.G.S.S. (Piano Urbano Generale dei Servizi del Sottosuolo)



OGGETTO: RETE DELLA FOGNATURA RIPORTATA INTEGRALMENTE  
DALLA CARTOGRAFIA FORNITA DALL'UFFICIO TECNICO

Sindaco Giuseppina Quadrio	Responsabile Unico del Procedimento Adolfo D'Agata	Assessore all'urbanistica Marco Grasso	Progetto BCG Associati di Massimo Giuliani Via Treves, 2 - Pavia - tel. 0382/572.765 fax 0382/478.455 _arch. Raffaele Bozzon Via Piastorta, 3 - Gallarate (VA) - tel./fax 0331/795.170 Collaboratori arch. Berta Coriani arch. Felicitia Rando arch. Rossella Verardi arch. Maria Zuzzano	V.A.S. Valutazione Ambientale Strategica Studio Associato Ecologip Via Lamarmora, 11 - 20013 Mogenta (MI) tel. 339.3865535 - 347.7435767 fax 02.97003500	Studio geologico Dot. Geol. Marco Farnigiani Via R. Sordani 3 - Traceto (VA) tel 0331.810710
-------------------------------	-------------------------------------------------------	-------------------------------------------	----------------------------------------------------------------------------------------------------------------------------------------------------------------------------------------------------------------------------------------------------------------------------------------------------------------------	-------------------------------------------------------------------------------------------------------------------------------------------------------------------	-------------------------------------------------------------------------------------------------------