

**LEGENDA**

**PRESCRIZIONI DEL PIANO TERRITORIALE DI COORDINAMENTO DELLA PROVINCIA DI VARESE**

AMBITO AGRICOLO SU MACRO CLASSE F (FERTILE)

AMBITO AGRICOLO SU MACRO CLASSE MF (MODERATAMENTE FERTILE)

**PRESCRIZIONI DEL P.T.C. DEL PARCO DEL TICINO**

- ZONA A PARCO
- PERIMETRO DI ZONA I.C. DI P.T.C. PARCO TICINO
- ZONA A PARCO C2 - zone agricole e forestali a prevalente interesse paesaggistico art.8 della NTA del PTC
- ZONA A PARCO G1 - zone di pianura asciutta a preminente vocazione forestale art. 9 della NTA del PTC
- Aree R - aree degradate da recuperare art. 11 della NTA del PTC

**D.LGS 42 DEL 2004**

- EDIFICI DI INTERESSE STORICO E AMBIENTALE
- BELLEZZE NATURALI (DM 10.03.1998)
- BOSCHI
- RISCHIO ARCHEOLOGICO

**CLASSI DI FATTIBILITA' (D.G.R. 6/37918/98)**

- CLASSE DI FATTIBILITA' 4 area del versant

**TESSUTO URBANO ESISTENTE**

**SISTEMI DELLA MOBILITA' ESISTENTE**

- PISTE CICLO-PEDONALI
- FERROVIA ESISTENTE
- VIABILITA' DA RIQUALIFICARE
- PISTE PEDONALI E IPOVIE
- STRADA STATALE (S.S. 33 DEL SEMPIONE)
- STRADA STATALE (S.S. 336 PER MALPENSA)
- SEDMIE AEROPORTUALE
- RETE ELETTRICA

**TESSUTO URBANO**

- CENTRO STORICO
- AREE PREVALENTEMENTE RESIDENZIALI
- AREE PREVALENTEMENTE PRODUTTIVE

**AREE DI TRAFORMAZIONE PUBBLICHE O DI USO PUBBLICO**

- PIANO PER L'EDILIZIA CONVENZIONATA
- AREA DELLA MASNAGA
- PALAZZETTO SPORTIVO
- AREA A VERDE ATTREZZATO

**AMBITI DI RIORGANIZZAZIONE URBANA**

- SPAZI PUBBLICI E RELIGIOSI DA SOTTOPORRE A PIANI DI RIQUALIFICAZIONE

**AREE DI TRAFORMAZIONE PRIVATE**

AREE DI TRAFORMAZIONE CONFORMATE SENZA MODIFICHE NORMATIVE RISPETTO ALLO STRUMENTO URBANISTICO PREVIGENTE

- PIANI ATTUATIVI IN CORSO DI REALIZZAZIONE
- PIANI ATTUATIVI DA REALIZZARE

AREE DI TRAFORMAZIONE CONFORMATE CON MODIFICHE NORMATIVE RISPETTO ALLO STRUMENTO URBANISTICO PREVIGENTE

- PERIMETRO PIANO ATTUATIVO IN VARIAZIONE
- AREA RICETTIVO-TERZIARIO

**NUOVE AREE DI TRAFORMAZIONE PRIVATE**

- AREE POLIFUNZIONALI
- AREE DISMESSE DA RIQUALIFICARE TRAMITE PIANO ATTUATIVO
- AREE DI COMPLETAMENTO RESIDENZIALE
- AREE DI COMPLETAMENTO PRODUTTIVO
- AREA MISTA RESIDENZIALE/RICETTIVO/SPORTIVO

**INFRASTRUTTURE IN PROGETTO**

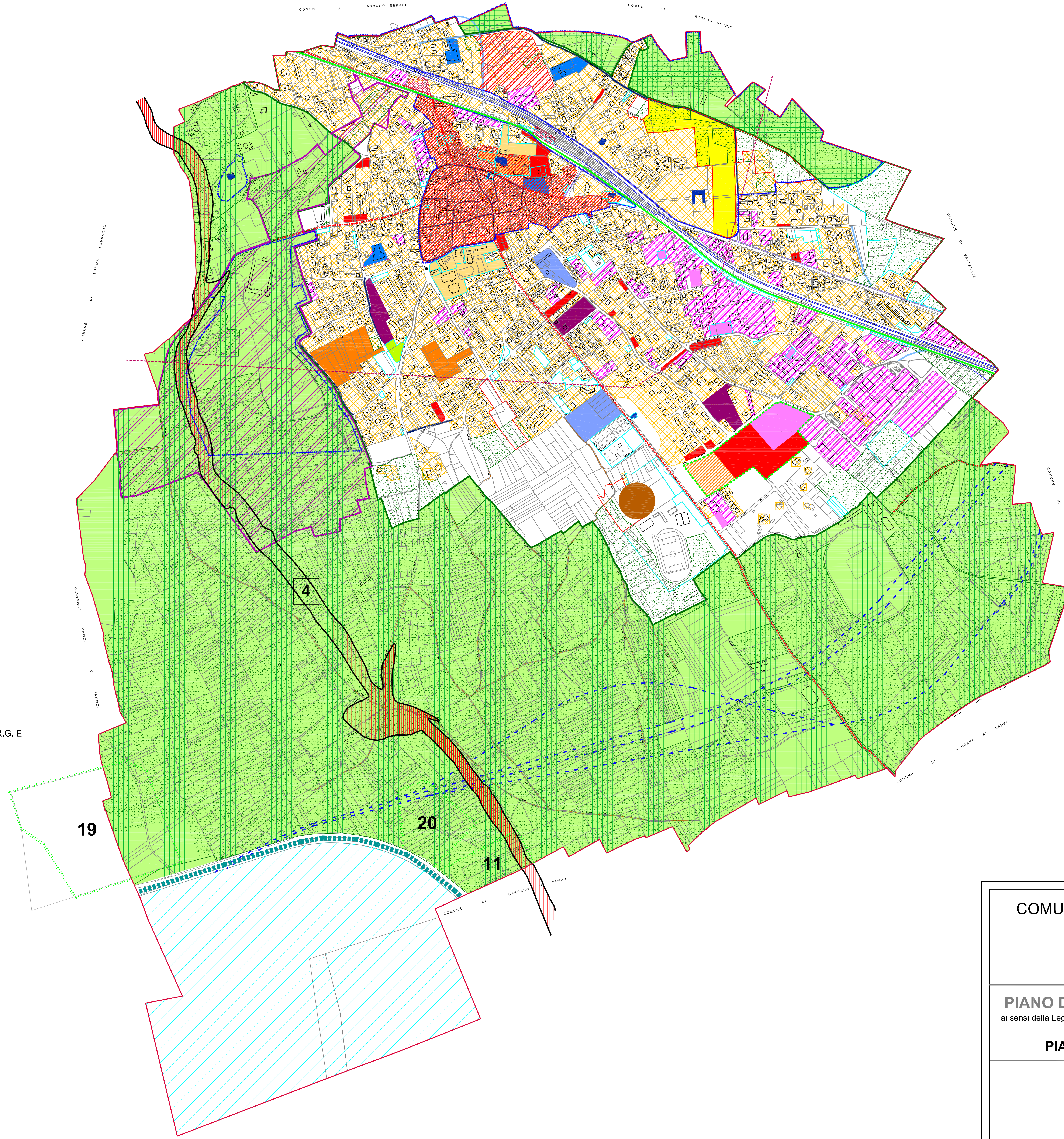
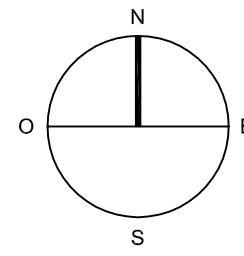
- PISTE CICLO-PEDONALI
- VIABILITA' PERIMETRALE
- VIABILITA' DA RIQUALIFICARE
- NUOVO TRATTO FERROVIARIO (PREVISIONE SOVRACOMUNALE)
- CONFINI DEL TERRITORIO COMUNALE

**SERVIZI ESISTENTI**

- AREE A SERVIZI

**SERVIZI PREVISTI NEL P.R.G. E RICONFERMATI**

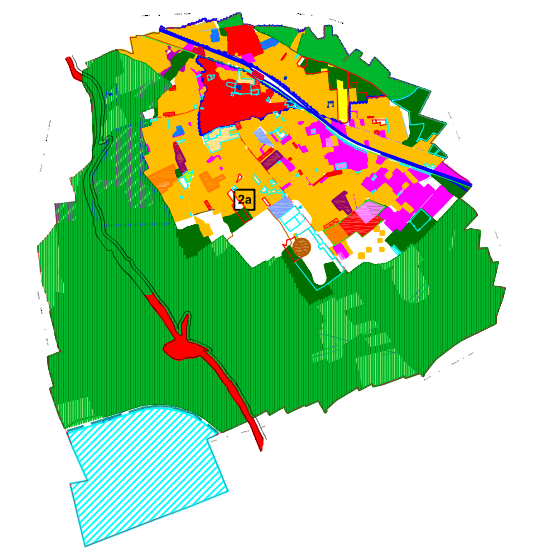
- AREE A SERVIZI



**COMUNE DI CASORATE SEMPIONE**  
(Provincia di Varese)



**PIANO DI GOVERNO DEL TERRITORIO**  
ai sensi della Legge Regionale per il governo del Territorio n° 12 dell'11/03/2005  
**PIANO DELLE REGOLE**  
**PIANO PAESISTICO COMUNALE**



OGGETTO: CARATTERI COSTITUTIVI DEL PAESAGGIO

Sindaco Giuseppina Quattro	Responsabile Unico del Procedimento Adolfo D'Agata	Assessore all'Urbanistica Marco Grassi
Progetto: RCD Associati di Massimo Gallari Via Treves, 2 - Pavia - tel. 0382572.793 fax 0382479.455 arch. Raffaele Bezzon Via Postroriva, 3 - Gallarate (VA) - tel. fax 0331795.170	V.A.S. Valutazione Ambientale Strategica Studio Associato: Ecolog Via Lanterna, 12 - 20513 Magenta (MI) tel. 339.366535 - 347.7435767 fax 02.97003500	Studio geologico Dott. Giol. Nereo Ferrigini Via R. Sardo 3 - Tradate (VA) tel 0331.810710

SCALA 1:5.000	DATA dicembre 2009	TAVOLA <b>C_5</b>
------------------	-----------------------	----------------------