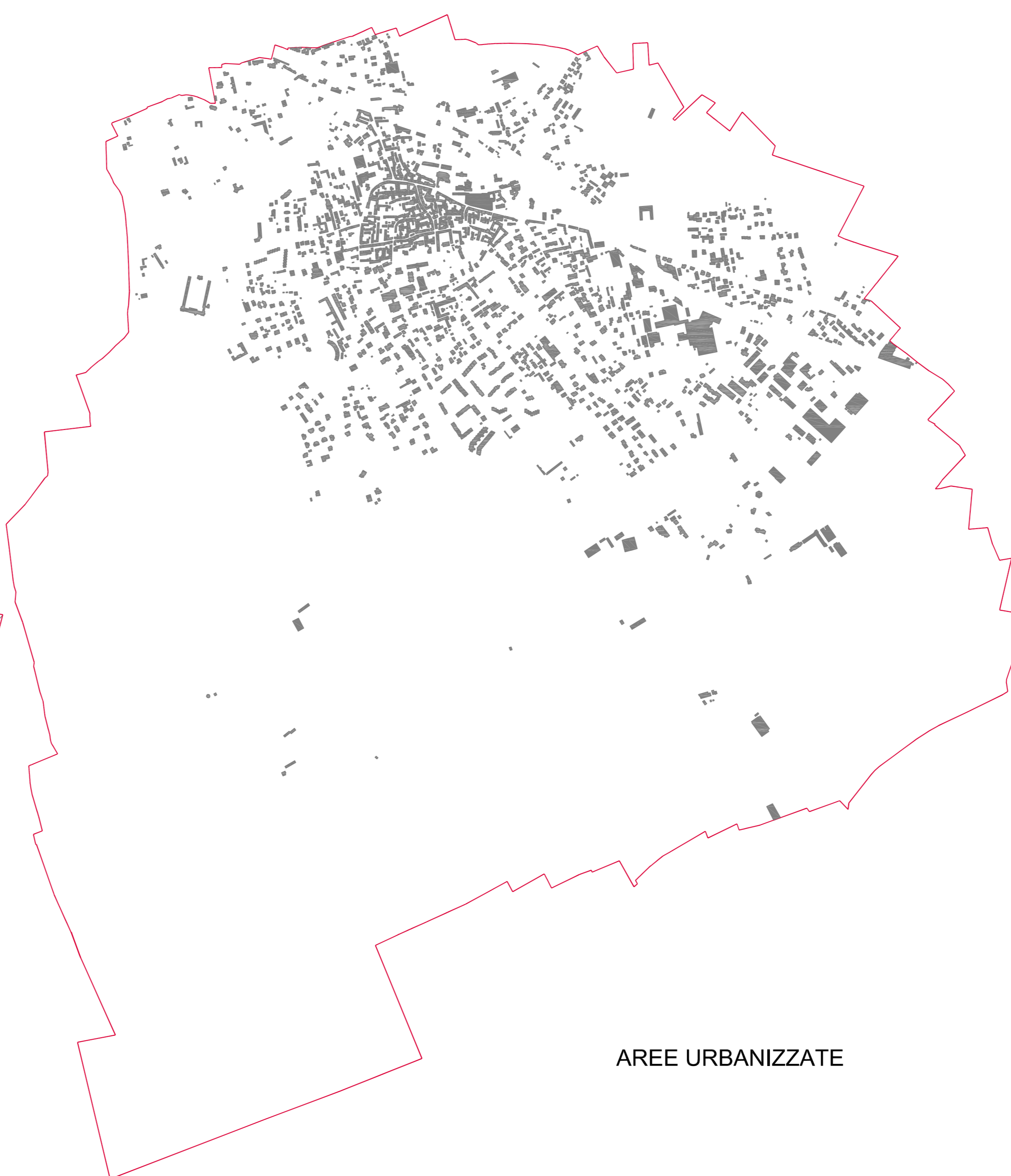


LEGENDA

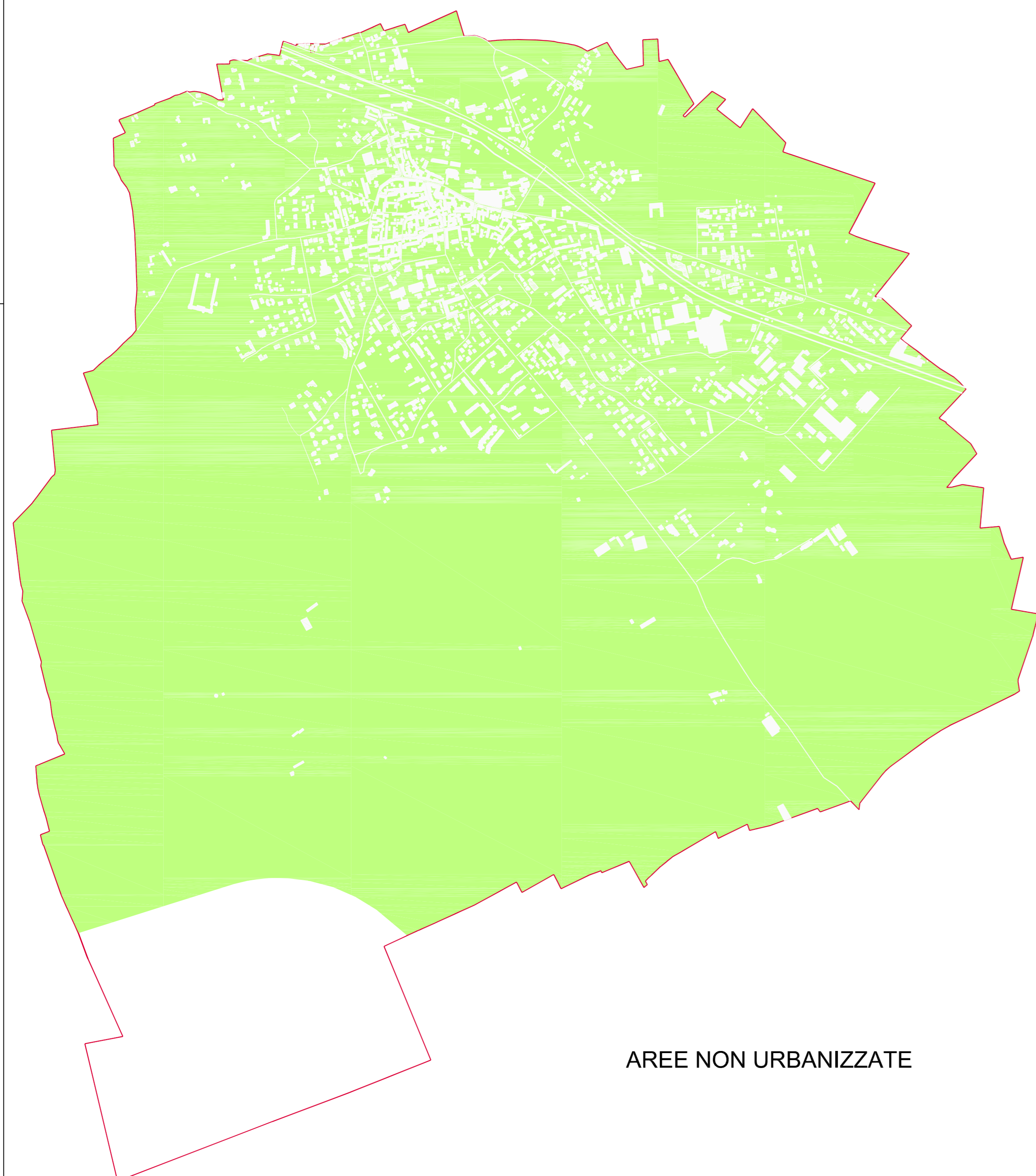
- INTERO TERRITORIO COMUNALE
- EDIFICI
- AREE NON EDIFICATE
- INFRASTRUTTURE STRADALI
- SEDIME AEROPORTUALE



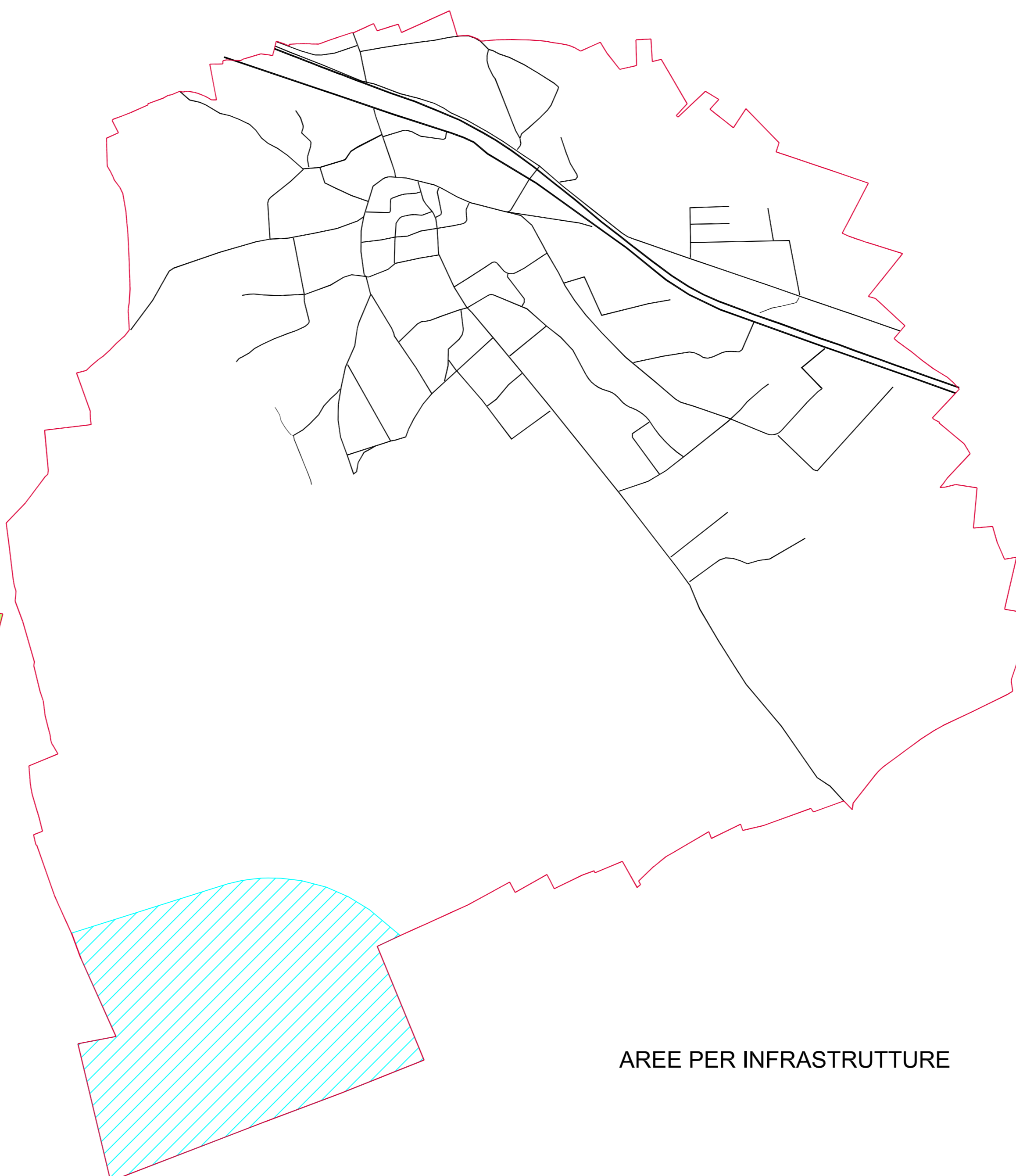
INTERO TERRITORIO



AREE URBANIZZATE



AREE NON URBANIZZATE



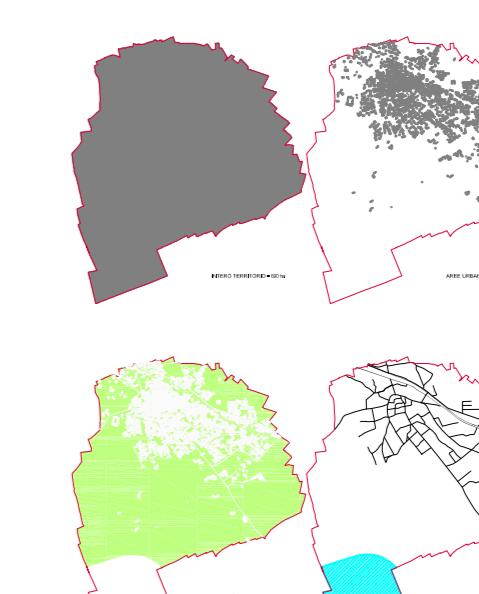
AREE PER INFRASTRUTTURE

	HA	% rispetto all'intero territorio
INTERO TERRITORIO	690	100,00 %
EDIFICI	31	4,49 %
TERRITORIO NON EDIFICATO	568	82,32 %
INFRASTRUTTURE	91	13,19 %

COMUNE DI CASORATE SEMPIONE
(Provincia di Varese)



PIANO DI GOVERNO DEL TERRITORIO
ai sensi della Legge Regionale per il governo del Territorio n° 12 dell'11/03/2005
DOCUMENTO DI PIANO



OGGETTO: CONSUMO DI SUOLO

Sindaco Giuseppina Quadrio	Segretario Generale Adolfo D'Agata	Assessore all'urbanistica Marco Grasso	Ufficio tecnico
Progetto - BCO Associati di Massimo Olivari Via Trossa, 2 - Pavia - tel. 0382572.763 fax 0382479.455 - arch. Raffaello Bezzon Via Presepe, 3 - Gallarate (VA) - tel./fax 0331795.170		V.A.S. Valutazione Ambientale Strategica Studio Associato Ecologico Via Lamarmora, 12 - 20013 Magenta (MI) tel. 339.3865535 - 347.7435767 fax 02.97003500	Plani di Settore
Collaboratori arch. Bado Cusiari arch. Federico Rando arch. Rossella Verardi arch. Maria Zuzzano			

SCALA 1:10.000	DATA ottobre 2009	TAVOLA A_12.1
-------------------	----------------------	-------------------------