

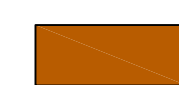



**LEGENDA**

**AREE DI TRAFORMAZIONE PUBBLICHE O DI USO PUBBLICO**



-  PIANO PER L'EDILIZIA CONVENZIONATA
-  AREA DELLA MASNAGA
-  PALAZZETTO SPORTIVO

**AMBITI DI RIORGANIZZAZIONE URBANA**

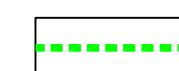

-  SPAZI PUBBLICI E RELIGIOSI DA SOTTOPORRE A PIANI DI RIQUALIFICAZIONE

**AREE DI TRAFORMAZIONE PRIVATE**

AREE DI TRASFORMAZIONE CONFORMATE SENZA MODIFICHE NORMATIVE RISPETTO ALLO STRUMENTO URBANISTICO PREVIGENTE

-  PIANI ATTUATIVI IN CORSO DI REALIZZAZIONE
-  PIANI ATTUATIVI DA REALIZZARE




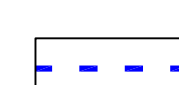
AREE DI TRASFORMAZIONE CONFORMATE CON MODIFICHE NORMATIVE RISPETTO ALLO STRUMENTO URBANISTICO PREVIGENTE

-  PERIMETRO PIANO ATTUATIVO IN VARIAZIONE
-  AREA RICETTIVO-TERZIARIO


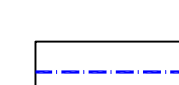
**NUOVE AREE DI TRASFORMAZIONE PRIVATE**

-  AREE POLIFUNZIONALI
-  AREE DISMESSE DA RIQUALIFICARE TRAMITE PIANO ATTUATIVO
-  AREE DI COMPLETAMENTO RESIDENZIALE
-  AREE DI COMPLETAMENTO PRODUTTIVO
-  AREA MISTA RESIDENZIALE/RICETTIVO/SPORTIVO





**SISTEMI DELLA MOBILITA' IN PROGETTO**

-  PISTE CICLO-PEDONALI
-  VIABILITA' PERIMETRALE
-  VIABILITA' DA RIQUALIFICARE
-  NUOVO TRATTO FERROVIARIO








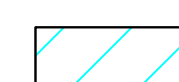
**AREE A SERVIZI**

-  AREE A SERVIZI ESISTENTI
-  AREE A SERVIZI IN PROGETTO

**TESSUTO URBANO ESISTENTE**



-  CENTRO STORICO
-  AREE PREVALENTEMENTE RESIDENZIALI
-  AREE PREVALENTEMENTE PRODUTTIVE
-  PERIMETRO TUC (TESSUTO URBANO CONSOLIDATO)

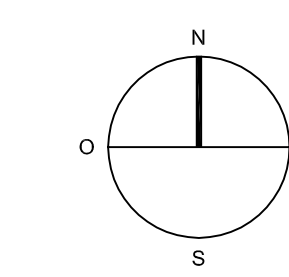
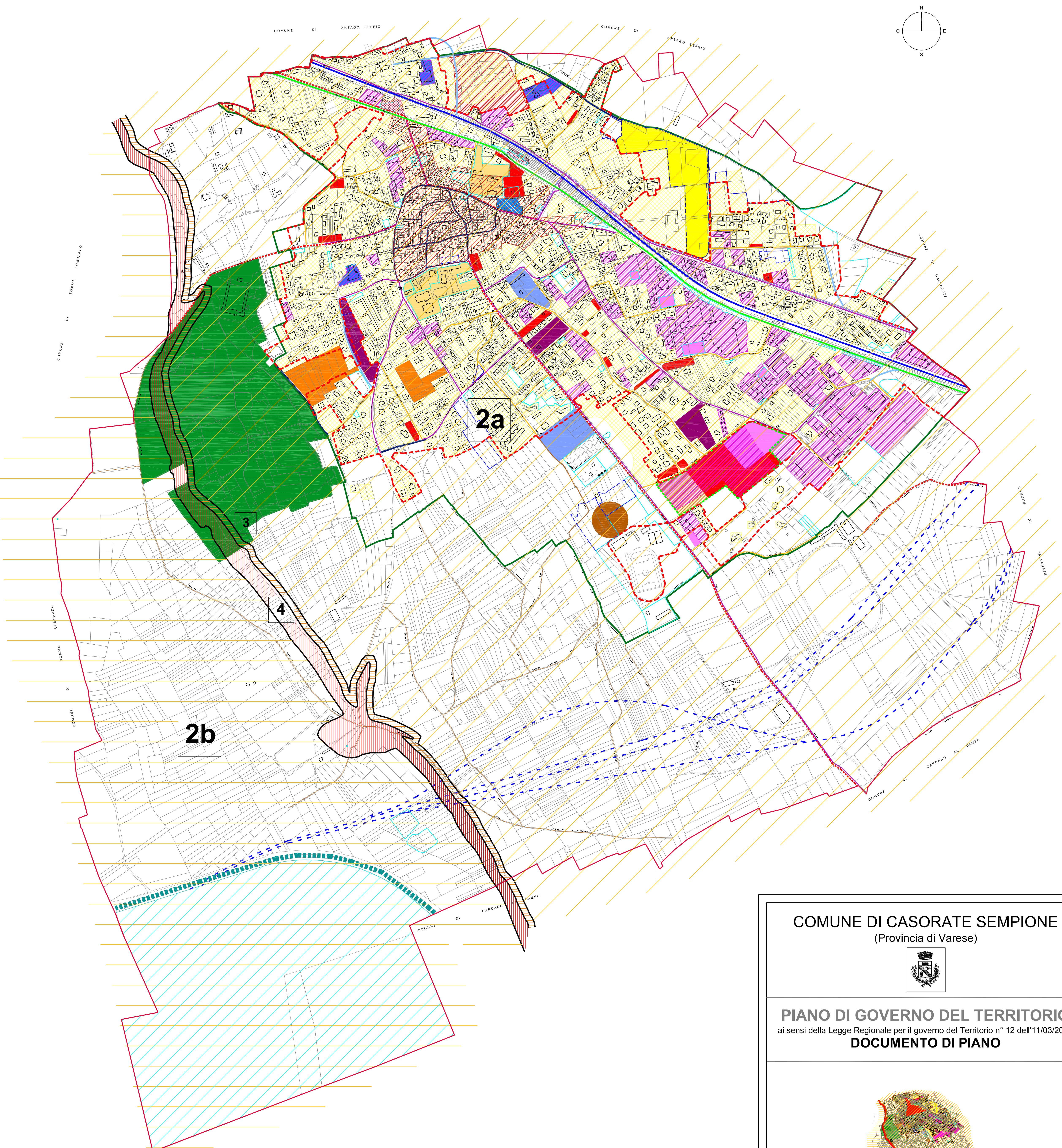
**SISTEMI DELLA MOBILITA' ESISTENTE**

-  PISTE CICLO-PEDONALI
-  STRADA STATALE (S.S. 33 DEL SEMPIONE)
-  STRADA PROVINCIALE (S.P. 68)
-  STRADA STATALE (S.S. 336 PER MALPENSA)
-  STRADE COMUNALI PRINCIPALI
-  STRADE COMUNALI SECONDARIE
-  LINEA FERROVIARIA MILANO-DOMODOSSOLA
-  SEDIME AEROPORTUALE

**CLASSI DI FATTIBILITA' (D.G.R. 6/37918/98).**

-  CLASSE DI FATTIBILITA' 2a area di pianalto
-  CLASSE DI FATTIBILITA' 2b area pianeggiante
-  CLASSE DI FATTIBILITA' 3 area di attenzione
-  CLASSE DI FATTIBILITA' 4 area dei versanti

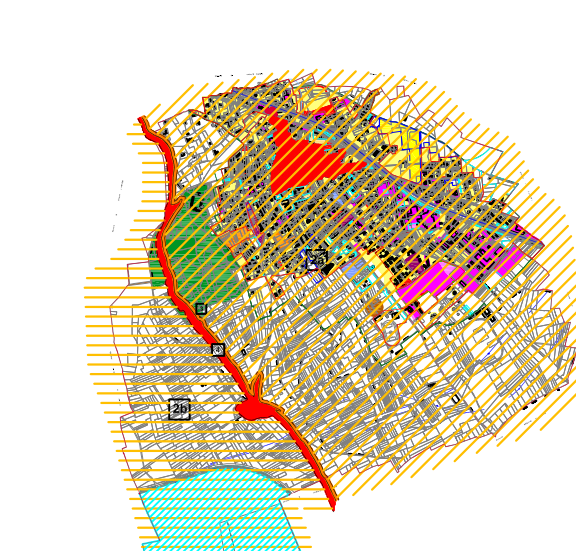
-  PERIMETRO DI ZONA I.C. DI P.T.C. PARCO TICINO
-  CONFINI DEL TERRITORIO COMUNALE



**COMUNE DI CASORATE SEMPIONE**  
(Provincia di Varese)



**PIANO DI GOVERNO DEL TERRITORIO**  
ai sensi della Legge Regionale per il governo del Territorio n° 12 dell'11/03/2005  
**DOCUMENTO DI PIANO**



OGGETTO: TAVOLA DELLE PREVISIONI DI PIANO

Sindaco Giuseppina Quadrio	Responsabile Unico del Procedimento Adolfo D'Agata	Associazione Urbanistica Marco Grasso
Progetto BCG Associati di Massimo Giuliani Via Treves, 2 - Pavia - tel. 0382/872.763 fax 0382/479.455 arch. Raffaele Bazzoni Via Postporta, 3 - Gallarate (VA) - tel./fax 0331/795.170	V.A.S. Volontazione Ambientale Strategica Studio Associato Ecologgi Via Lanterna, 12 - 20113 Mogenta (MI) tel. 339.3865535 - 347.7435767 fax 02.97003590	Studio geologico Dott. Geol. Marco Parmigiani via R. Sanzio 3 - Tradate (VA) tel 0331.810710