

ATTREZZATURE PUBBLICHE						
IDC	SUP.	NOTE	PROPRIETA'			
			PUBBLICA	PRIVATA USO PUBBLICA	PRIVATA IN CORSO DI ACQUISIZIONE	PRIVATA DA ACQUISIRE
AP_01 via Verbario	607 mq	sede associazione sportiva Saletti	607 mq			
AP_02 via Marcone	1.517 mq	bacino idrico e parcheggio	1.517 mq			
AP_03 SS del Sempione	1.626 mq	stazione ferroviaria - attrezzature di proprietà della F.F.S.B.	1.626 mq			
AP_04 via Giuseppe Verdi	1.947 mq	piazza mercato	1.947 mq			
AP_05 via De Amicis	1.814 mq	Municipio	1.814 mq			
AP_06 via De Amicis	2.737 mq	residenza anziani	2.737 mq			
AP_07 via De Amicis	1.818 mq	centro polivalente	1.818 mq			
AP_08 via Ionico	2.345 mq	piano di lotizzazione			2.345 mq	
AP_09 via Roma	12.064 mq	Cimitero	12.064 mq			
AP_10 via Mazzini	96 mq	posti	96 mq			
AP_11 via Mazzini	330 mq	ex municipio	330 mq			
TOTALE	26.990 mq		23.019 mq	1.626 mq	2.345 mq	

ATTREZZATURE TECNOLOGICHE						
IDC	SUP.	NOTE	PROPRIETA'			
			PUBBLICA	PRIVATA USO PUBBLICA	PRIVATA IN CORSO DI ACQUISIZIONE	PRIVATA DA ACQUISIRE
AT_01 strada vicinale Baragga	10 mq	pozzo sifonico	10 mq			
AT_02 strada vicinale Baragga	12 mq	pozzo sifonico	12 mq			
AT_03 via Roma	68 mq	piattabattenti scolastici	68 mq			
AT_04 strada vicinale della portola	90 mq	vasche di spagliamento	90 mq			
TOTALE	90 mq		90 mq			

ATTREZZATURE SCOLASTICHE						
IDC	SUP.	NOTE	PROPRIETA'			
			PUBBLICA	PRIVATA USO PUBBLICA	PRIVATA IN CORSO DI ACQUISIZIONE	PRIVATA DA ACQUISIRE
AS_01 via De Amicis	3.854 mq	scuola primaria	3.854 mq			
AS_02 via Roma	3.356 mq	scuola secondaria di primo grado	3.356 mq			
AS_03 via De Amicis	2.424 mq	palestre	2.424 mq			
AS_04 via M. Grappa	2.357 mq	asilo nido	2.357 mq			
AS_05 via M. Grappa	3.833 mq	scuola dell'infanzia	3.833 mq			
TOTALE	15.834 mq		15.834 mq			

ATTREZZATURE RELIGIOSE						
IDC	SUP.	NOTE	PROPRIETA'			
			PUBBLICA	PRIVATA USO PUBBLICA	PRIVATA IN CORSO DI ACQUISIZIONE	PRIVATA DA ACQUISIRE
AR_01 a.z. della Chiesa	12.014 mq	Chiesa Santa Maria e oratorio	12.014 mq			
AR_02 via Milano	1.626 mq	Chiesa Sacro Cuore	1.626 mq			
AR_03 via Roma	262 mq	Chiesa Santhararo	262 mq			
TOTALE	13.902 mq		13.902 mq			

PARCHEGGI ESISTENTI						
IDC	SUP.	NOTE	PROPRIETA'			
			PUBBLICA	PRIVATA USO PUBBLICA	PRIVATA IN CORSO DI ACQUISIZIONE	PRIVATA DA ACQUISIRE
PE_01 via San Giorgio	507 mq		507 mq			
PE_02 via Fratelli Bandiera	326 mq		326 mq			
PE_03 via San Rocco	721 mq		721 mq			
PE_04 via Magenta	130 mq		130 mq			
PE_05 via Verbario	310 mq		310 mq			
PE_07 via San Giovanni Bosco	1.509 mq		1.509 mq			
PE_08 via Milano	225 mq		225 mq			
PE_09 SS 33 del Sempione	1.099 mq	parcheggio stazione	1.099 mq			
PE_10 via Como	235 mq		235 mq			
PE_11 piazza San Rocco	656 mq		656 mq			
PE_12 via Sottano	210 mq		210 mq			
PE_13 via della Senina	325 mq		325 mq			
PE_14 via Vittorio Veneto	162 mq		162 mq			
PE_15 via Giuseppe Verdi	494 mq		494 mq			
PE_16 via Giuseppe Verdi	197 mq		197 mq			
PE_17 via XXV Aprile	129 mq		129 mq			
PE_18 via XXV Aprile	795 mq		795 mq			
PE_19 via XXV Aprile	177 mq		177 mq			
PE_20 via Roncaccio	175 mq		175 mq			
PE_21 SS 33 del Sempione	1.548 mq		1.548 mq			
PE_22 SS 33 del Sempione	1.150 mq		1.150 mq			
PE_23 SS 33 del Sempione	298 mq		298 mq			
PE_24 via IV Novembre	119 mq		119 mq			
PE_25 via Ionico	96 mq		96 mq			
PE_26 via Lodi	284 mq		284 mq			
PE_27 via Roma	2.576 mq	parcheggio cimitero	2.576 mq			
PE_28 via Girotta	176 mq		176 mq			
PE_29 via Girotta	464 mq		464 mq			
PE_30 via Udine	1.055 mq		1.055 mq			
PE_31 strada vicinale del Ronchetto	695 mq		695 mq			
PE_32 strada vicinale del Ronchetto	670 mq		670 mq			
PE_33 via Roma	3.415 mq	parcheggio campo sportivo	3.415 mq			
PE_34 via Roma	3.047 mq	parcheggio campo sportivo	3.047 mq			
PE_35 SS 33 del Sempione	300 mq		300 mq			
PE_36 via Torino	364 mq		364 mq			
PE_37 via San Giorgio	407 mq		407 mq			
PE_38 via Monte Nevoso	559 mq		559 mq			
PE_39 via Rossini	273 mq		273 mq			
PE_40 via Ionico	69 mq		69 mq			
PE_41 via Primo Maggio	113 mq		113 mq			
PE_42 SS 33 del Sempione	944 mq		944 mq			
PE_43 via del Roncaccio	494 mq		494 mq			
PE_44 via del Roncaccio	429 mq		429 mq			
PE_45 via Monte Grappa	770 mq	parcheggio scuola	770 mq			
PE_46 via Roma	1.451 mq	parcheggio scuole	1.451 mq			
PE_47 via Adula	244 mq		244 mq			
PE_48 via De Amicis	225 mq	parcheggio scuola	225 mq			
PE_49 piazza Mazzini	190 mq	parcheggio posti	190 mq			
TOTALE	30.639 mq		20.062 mq	10.777 mq		

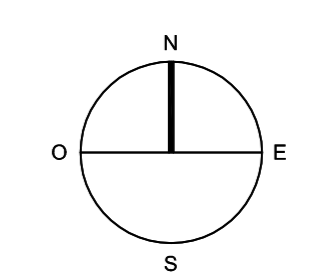
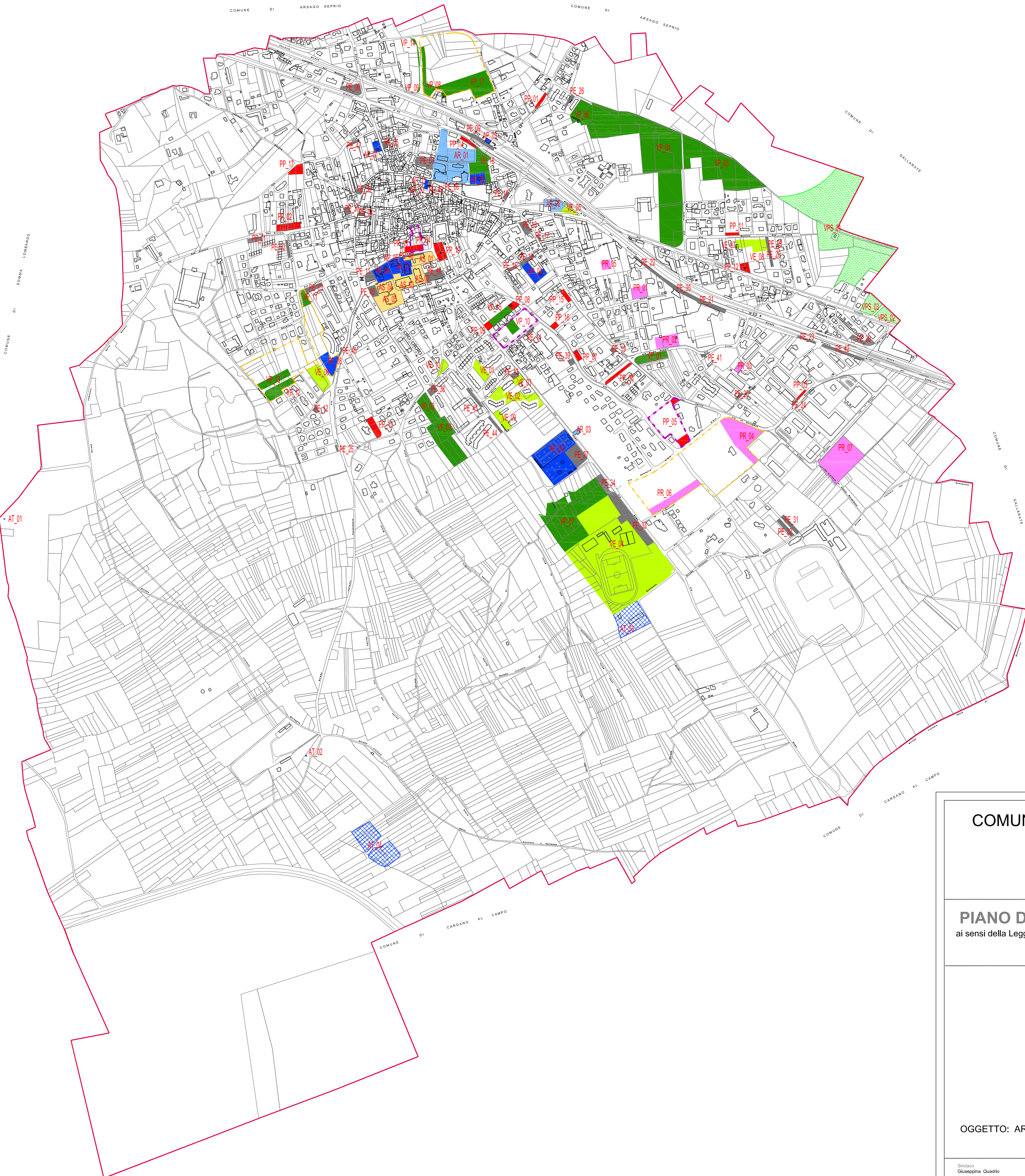
PARCHEGGI PROGETTO						
IDC	SUP.	NOTE	PROPRIETA'			
			PUBBLICA	PRIVATA USO PUBBLICA	PRIVATA IN CORSO DI ACQUISIZIONE	PRIVATA DA ACQUISIRE
PP_01 via Damiano Chiesa	496 mq					496 mq
PP_02 via San Giorgio	1.373 mq					1.373 mq
PP_03 via IV Novembre	212 mq					212 mq
PP_04 via De Amicis	631 mq	piano di recupero in fase di attuazione				631 mq
PP_05 via XXV Aprile	1.050 mq	piano esecutive in fase di attuazione				1.050 mq
PP_06 via Rossini	750 mq					750 mq
PP_07 via Rossini	451 mq					451 mq
PP_08 via Rossini	450 mq					450 mq
PP_09 via Roma	364 mq					364 mq
PP_10 via Roma	1.451 mq					1.451 mq
PP_11 via Girotta	290 mq					290 mq
PP_12 via Trieste	676 mq					676 mq
PP_13 via del Longino	1.195 mq					1.195 mq
PP_14 SS 33 del Sempione	484 mq					484 mq
PP_15 via XXV Aprile	428 mq					428 mq
PP_16 via Rossini	273 mq					273 mq
PP_17 via Adula	630 mq					630 mq
PP_18 via De Amicis	269 mq					269 mq
TOTALE	11.708 mq					631 mq

VERDE ESISTENTE						
IDC	SUP.	NOTE	PROPRIETA'			
			PUBBLICA	PRIVATA USO PUBBLICA	PRIVATA IN CORSO DI ACQUISIZIONE	PRIVATA DA ACQUISIRE
VE_01 via Cicco	1.385 mq		1.385 mq			
VE_02 via della Senina	3.396 mq		3.396 mq			
VE_03 via Roma	625 mq		625 mq			
VE_04 via Roma	58.835 mq	attrezzatura sportiva	58.835 mq			
VE_05 SS 33 del Sempione	701 mq		701 mq			
VE_06 via Sottano	2.876 mq	parco pubblico esistente	2.876 mq			
VE_07 via Girotta	576 mq	piano di lotizzazione			2.894 mq	
VE_08 via Girotta	1.949 mq	piano di lotizzazione			1.198 mq	
VE_09 via del Roncaccio	1.198 mq					
VE_10 via Monte Nevoso	740 mq		740 mq			
TOTALE	72.289 mq		67.496 mq	3.595 mq		

VERDE PROGETTO						
IDC	SUP.	NOTE	PROPRIETA'			
			PUBBLICA	PRIVATA USO PUBBLICA	PRIVATA IN CORSO DI ACQUISIZIONE	PRIVATA DA ACQUISIRE
VP_01 via Primo Maggio	2.146 mq					2.146 mq
VP_02 via Monte Nevoso	2.881 mq	area con diritti volumetrici				2.881 mq
VP_03 via Monte Nevoso	8.028 mq					8.028 mq
VP_04 via Enrico Toti	44.480 mq	area Masnaga convenzionata				44.480 mq
VP_05 via Enrico Toti	17.837 mq	area con diritti volumetrici				17.837 mq
VP_06 strada vicinale Vecchia	3.480 mq	area con diritti volumetrici				3.480 mq
VP_07 strada vicinale di Lido di Sopra	19.210 mq	ampliamento area sportiva				19.210 mq
VP_08 via Enrico Toti	2.398 mq	area espansione				2.398 mq
VP_09 via Enrico Toti	211 mq	area espansione PEEP				211 mq
VP_10 via Vittorio Veneto	957 mq	piano di lotizzazione nuovo				957 mq
VP_11 via Fratelli Bandiera	847 mq	piano di lotizzazione nuovo				847 mq
VP_12 via Sottano	2.386 mq					2.386 mq
VP_13 via Sottano	2.005 mq					2.005 mq
VP_14 via Maccaliè	116 mq	area espansione				116 mq
VP_15 via Roma	1.541 mq					1.541 mq
VP_16 SS 33 del Sempione	3.655 mq					3.655 mq
VP_17 via Cesare Battisti	7.758 mq	area espansione				7.758 mq
TOTALE	119.732 mq		10.333 mq	44.480 mq	957 mq	62.962 mq

VERDE PROGETTO SOVRACOMUNALE						
IDC	SUP.	NOTE	PROPRIETA'			
			PUBBLICA	PRIVATA USO PUBBLICA	PRIVATA IN CORSO DI ACQUISIZIONE	PRIVATA DA ACQUISIRE
VPS_01 via Girotta	42.890 mq	proprietà del Comune di Gallarate				42.890 mq
VPS_02 via Trieste	1.888 mq	proprietà del Comune di Gallarate				1.888 mq
VPS_03 via Trieste	2.422 mq	proprietà del Comune di Gallarate				2.422 mq
TOTALE	47.200 mq					47.200 mq

PRODUTTIVO						
IDC	SUP.	NOTE	PROPRIETA'			
			PUBBLICA	PRIVATA USO PUBBLICA	PRIVATA IN CORSO DI ACQUISIZIONE	PRIVATA DA ACQUISIRE
PR_01 via Carso	1.616 mq					1.616 mq
PR_02 via Primo Maggio	2.409 mq					2.409 mq
PR_03 via Primo Maggio	568 mq					568 mq
PR_04 via Modigge d'Oro	7.449 mq					7.449 mq
PR_05 SS 33 del Sempione	690 mq					690 mq
PR_06 via Roma	3.378 mq					3.378 mq
PR_07 strada vicinale di Ronco	10.047 mq					10.047 mq
TOTALE	26.147 mq		10.047 mq	5.273 mq		10.827 mq



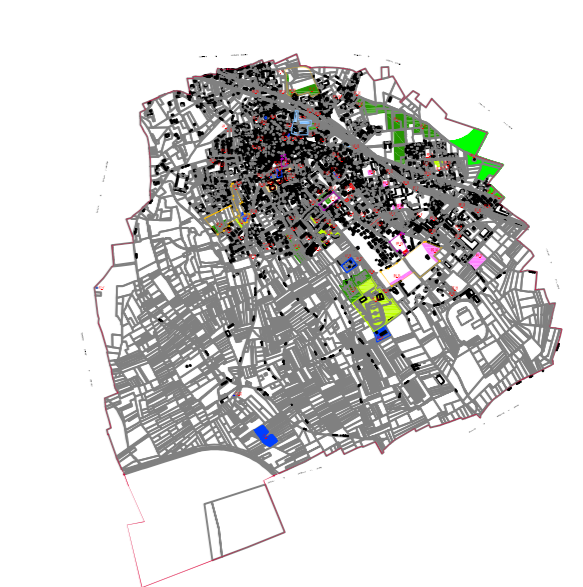
LEGENDA

- AP_ATTREZZATURE PUBBLICHE ESISTENTI
- AT_ATTREZZATURE TECNOLOGICHE
- AS_ATTREZZATURE SCOLASTICHE ESISTENTI
- AR_ATTREZZATURE RELIGIOSE
- PE_PARCHEGI ESISTENTI
- PP_PARCHEGI IN PROGETTO
- VE_SPAZI PUBBLICI A VERDE ATTREZZATO A PARCO PER IL GIOCO E LO SPORT
- VP_SPAZI PUBBLICI A VERDE ATTREZZATO A PARCO PER IL GIOCO E LO SPORT IN PROGETTO
- VPS_AREA A VERDE PUBBLICO ATTREZZATO A LIVELLO SOVRACOMUNALE
- PR_AREE PER STANDARDI AL SERVIZIO DELLE ZONE PRODUTTIVE E ZONE POLIFUNZIONALI
- PIANO ESECUTIVO DA ATTUARE
- PIANO ESECUTIVO IN FASE DI ATTUAZIONE
- CONFINI DEL TERRITORIO COMUNALE

COMUNE DI CASORATE SEMPIONE (Provincia di Varese)



PIANO DI GOVERNO DEL TERRITORIO ai sensi della Legge Regionale per il governo del Territorio n° 12 dell'11/03/2005 PIANO DEI SERVIZI



OGGETTO: AREE A STANDARD ESISTENTI E PREVISTE NEL P.R.G.