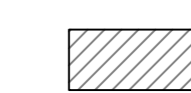
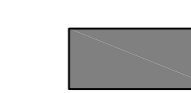
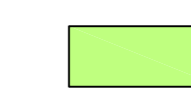
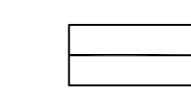

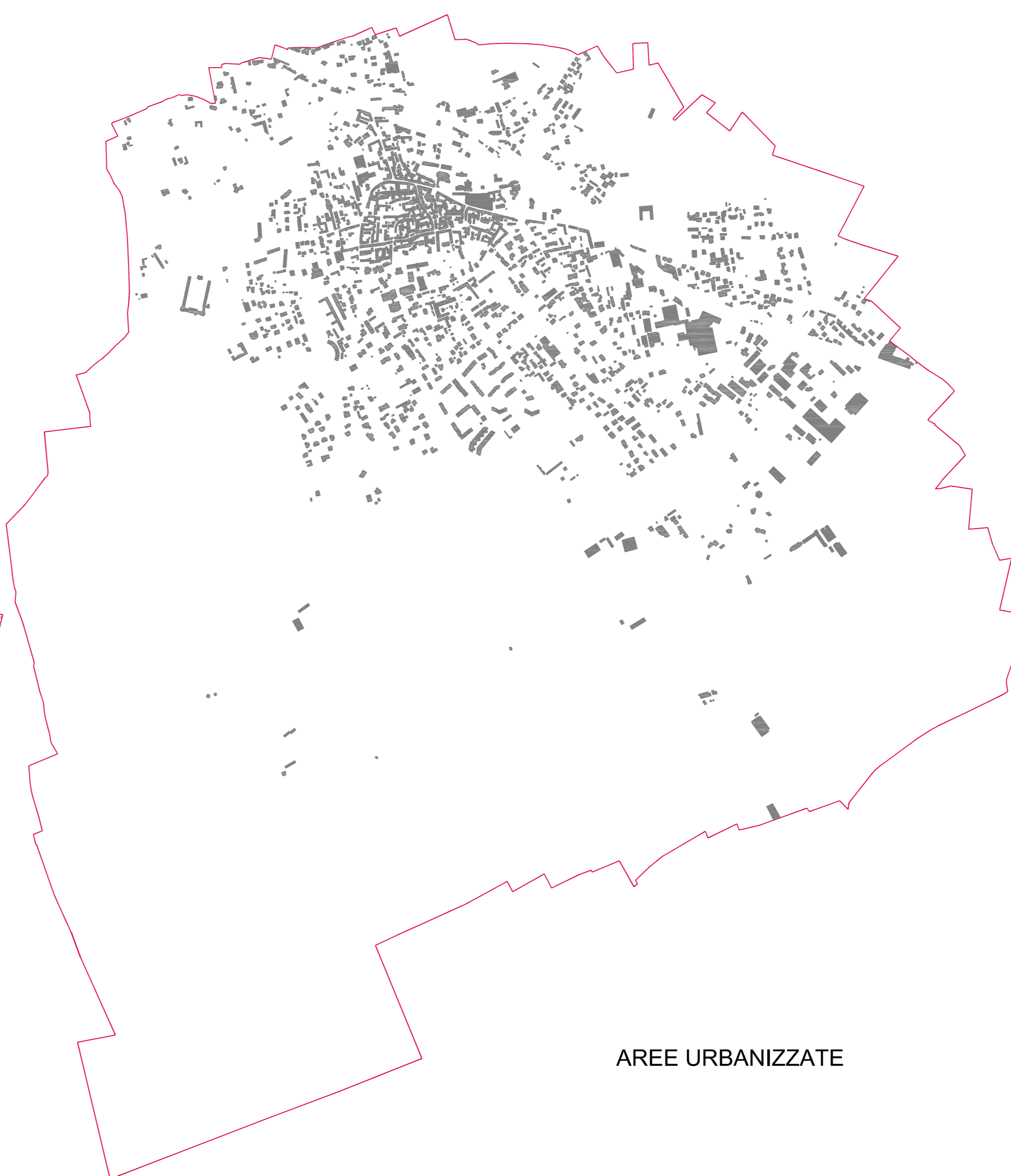


**LEGENDA**

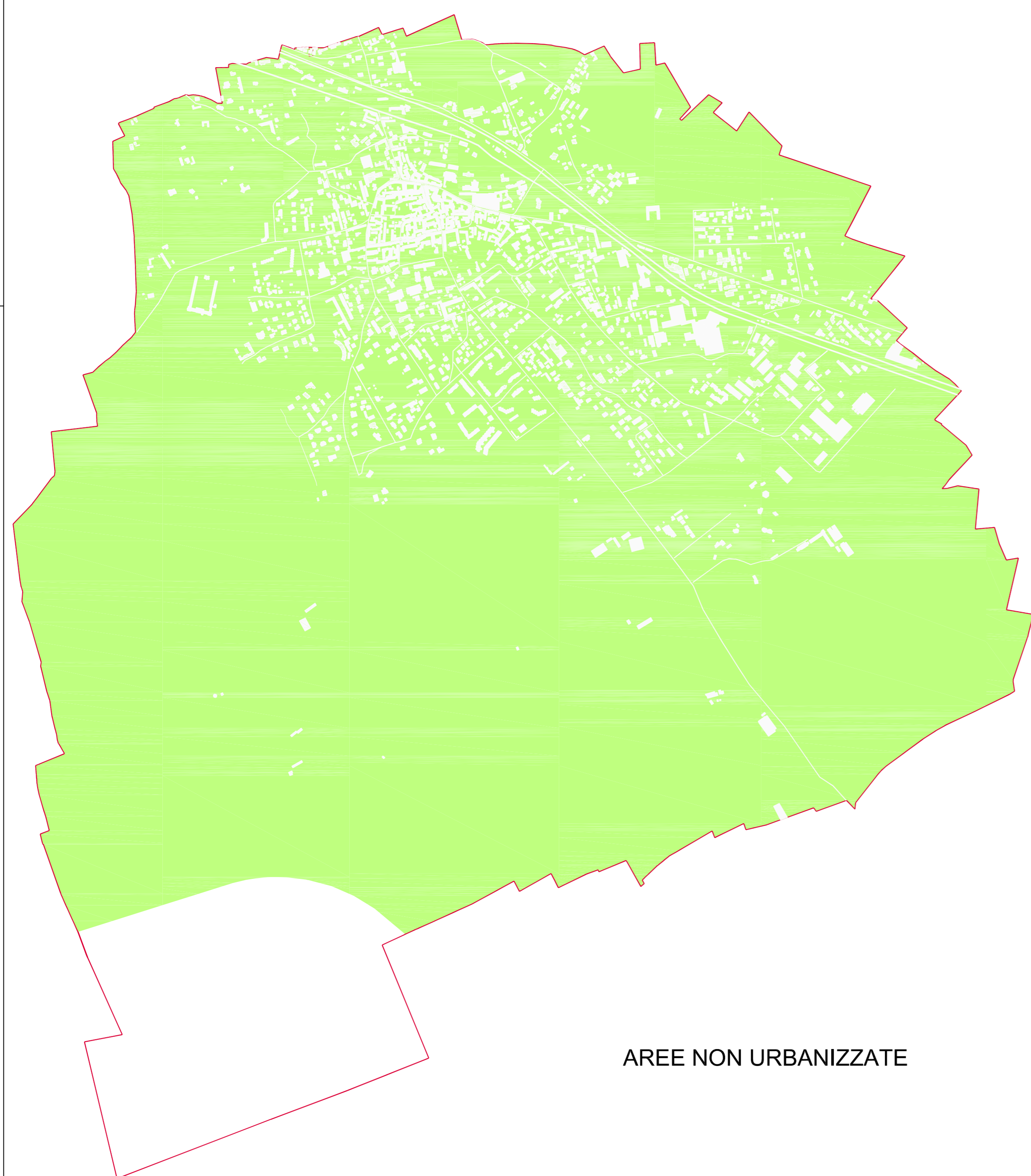
-  INTERO TERRITORIO COMUNALE
-  EDIFICI
-  AREE NON EDIFICATE
-  INFRASTRUTTURE STRADALI
-  SEDIME AEROPORTUALE



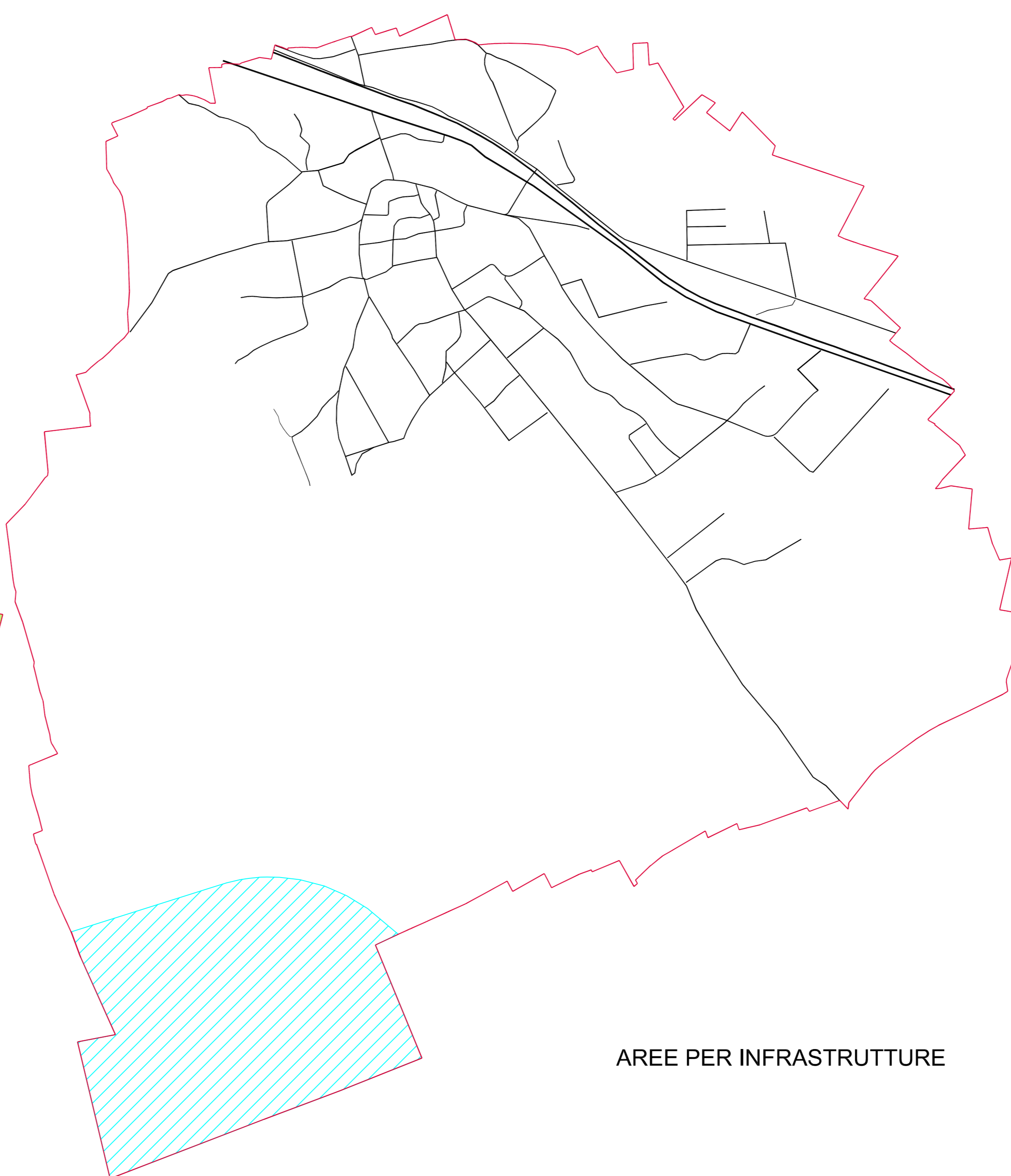
INTERO TERRITORIO



AREE URBANIZZATE



AREE NON URBANIZZATE



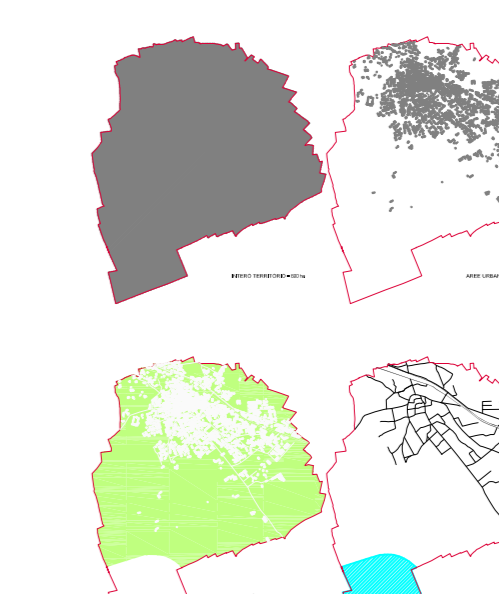
AREE PER INFRASTRUTTURE

	HA	% rispetto all'intero territorio
INTERO TERRITORIO	690	100,00 %
EDIFICI	31	4,49 %
TERRITORIO NON EDIFICATO	568	82,32 %
INFRASTRUTTURE	91	13,19 %

**COMUNE DI CASORATE SEMPIONE**  
(Provincia di Varese)



**PIANO DI GOVERNO DEL TERRITORIO**  
ai sensi della Legge Regionale per il governo del Territorio n° 12 dell'11/03/2005  
**DOCUMENTO DI PIANO**



OGGETTO: CONSUMO DI SUOLO

Sindaco Giuseppina Quadrio	Responsabile Unico del Procedimento Adolfo D'Agata	Assessore all'Urbanistica Marco Grasso
Progetto - BCO Associati di Massimo Giulini Via Tenise, 2 - Pavia - tel. 0382572.763 fax 0382479.455 - arch. Raffaello Bezzon Via Presepata, 3 - Gallarate (VA) - tel./fax 0331795.170 Collaboratori arch. Bado Cusiari arch. Federica Rando arch. Rossella Verardi arch. Maria Zuzzano	V.A.S. Valutazione Ambientale Strategica Studio Associato Ecologop Via Lamarmora, 12 - 20013 Magenta (MI) tel. 339.3865535 - 347.7435767 fax 02.97003500	Studio geologico Dott. Geol. Marco Farnigiani Via S. Sardo, 1 - Trucate (VA) tel. 0331.810719

SCALA 1:10.000	DATA gennaio 2010	TAVOLA <b>A_12.1</b>
-------------------	----------------------	-------------------------