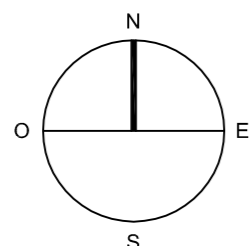


LEGENDA

PRESCRIZIONI DEL PIANO TERRITORIALE DI COORDINAMENTO DELLA PROVINCIA DI VARESE

- AMBITO AGRICOLO SU MACRO CLASSE F (FERILE)
- AMBITO AGRICOLO SU MACRO CLASSE MF (MODERATAMENTE FERILE)
- VARCO ECOLOGICO



PRESCRIZIONI DEL PTC DEL PARCO DEL TICINO

- ZONA A PARCO
- PERIMETRO DI ZONA I.C. DI P.T.C. PARCO TICINO
- ZONA A PARCO C2 - zone agricole e forestali a prevalente interesse paesaggistico art.8 della NTA del PTC
- ZONA A PARCO G1 - zone di pianura asciutta a preminente vocazione forestale art. 9 della NTA PTC
- Aree R - aree degradate da recuperare art. 11 della NTA del PTC

D.LGS 42 DEL 2004

- EDIFICI DI INTERESSE STORICO E AMBIENTALE
- BELLEZZE NATURALI (DM 10.03.1956)
- BOSCHI
- RISCHIO ARCHEOLOGICO

CLASSI DI FATTIBILITA' (D.G.R. 6/37918/98)

- CLASSE DI FATTIBILITA' 4 area dei versanti

TESSUTO URBANO ESISTENTE

SISTEMI DELLA MOBILITA' ESISTENTE

- PISTE CICLO-PEDONALI
- FERROVIA ESISTENTE
- VIABILITA' DA RIQUALIFICARE
- PISTE PEDONALI E IPOVIE
- STRADA STATALE (S.S. 33 DEL SEMPIONE)
- STRADA STATALE (S.S. 336 PER MALPENSA)
- SEDIME AEROPORTUALE
- RETE ELETTRICA

TESSUTO URBANO

- CENTRO STORICO
- AREE PREVALENTEMENTE RESIDENZIALI
- AREE PREVALENTEMENTE PRODUTTIVE

AREE DI TRASFORMAZIONE PUBBLICHE O DI USO PUBBLICO

- PIANO PER L'EDILIZIA CONVENZIONATA
- AREA DELLA MASNAGA
- PALAZZETTO SPORTIVO

AMBITI DI RIORGANIZZAZIONE URBANA

- SPAZI PUBBLICI E RELIGIOSI DA SOTTOPORRE A PIANI DI RIQUALIFICAZIONE

AREE DI TRASFORMAZIONE PRIVATE

AREE DI TRASFORMAZIONE CONFORMATE SENZA MODIFICHE NORMATIVE RISPETTO ALLO STRUMENTO URBANISTICO PREVIGENTE

- PIANI ATTUATIVI IN CORSO DI REALIZZAZIONE
- PIANI ATTUATIVI DA REALIZZARE

AREE DI TRASFORMAZIONE CONFORMATE CON MODIFICHE NORMATIVE RISPETTO ALLO STRUMENTO URBANISTICO PREVIGENTE

- PERIMETRO PIANO ATTUATIVO IN VARIAZIONE
- AREA RICETTIVO-TERZIARIO

NUOVE AREE DI TRASFORMAZIONE PRIVATE

- AREE POLIFUNZIONALI
- AREE DISMESSE DA RIQUALIFICARE TRAMITE PIANO ATTUATIVO
- AREE DI COMPLEMENTAMENTO RESIDENZIALE
- AREE DI COMPLEMENTAMENTO PRODUTTIVO
- AREA MISTA RESIDENZIALE/RICETTIVO/SPORTIVO

INFRASTRUTTURE IN PROGETTO

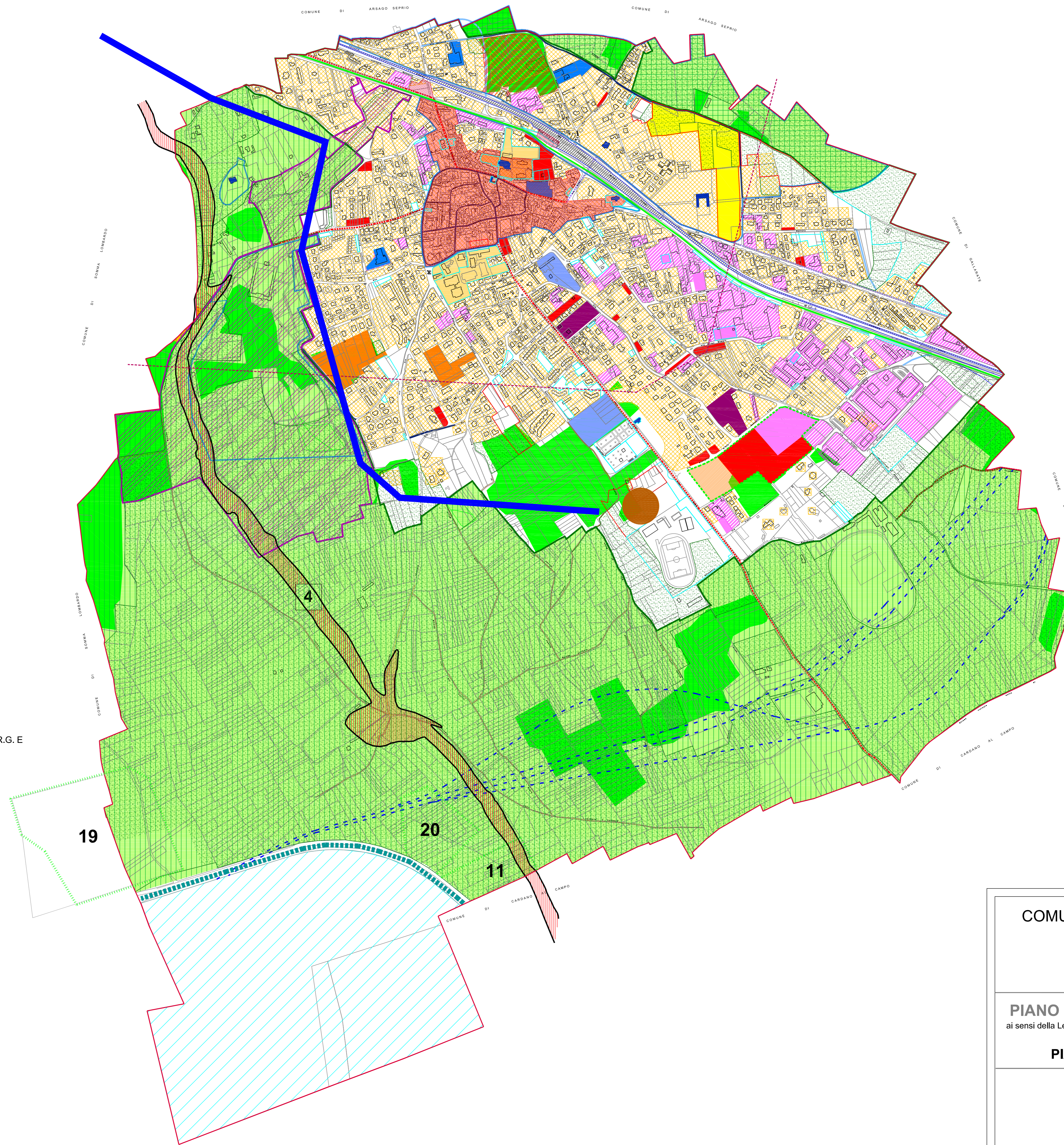
- PISTE CICLO-PEDONALI
- VIABILITA' PERIMETRALE
- VIABILITA' DA RIQUALIFICARE
- NUOVO TRATTO FERROVIARIO (PREVISIONE SOVRACOMUNALE)
- CONFINI DEL TERRITORIO COMUNALE

SERVIZI ESISTENTI

- AREE A SERVIZI

SERVIZI PREVISTI NEL P.R.G. E RICONFERMATI

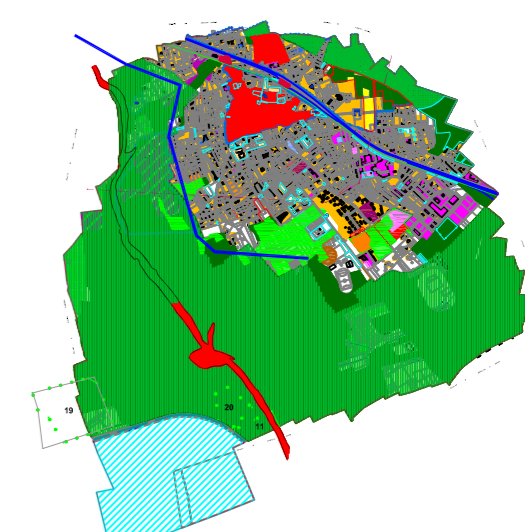
- AREE A SERVIZI



COMUNE DI CASORATE SEMPIONE
(Provincia di Varese)



PIANO DI GOVERNO DEL TERRITORIO
ai sensi della Legge Regionale per il governo del Territorio n° 12 dell'11/03/2005
PIANO DELLE REGOLE
PIANO PAESISTICO COMUNALE



OGGETTO: CARATTERI COSTITUTIVI DEL PAESAGGIO

<p>Studio: Giuseppe Quadrio</p>	<p>Responsabile Unico del Procedimento: Adolfo D'Agata</p>	<p>Assessorato all'urbanistica: Marco Grassi</p>	<p>Progetto: _BOG Associati di Massimo Gullari Via Treves, 2 - Pavia - tel. 0323/572.763 fax 0323/479.455 _arch. Raffaele Bezzone Via Fontana, 3 - Gallarate (VA) - tel./fax 0331/795.170 Colleagues: arch. Bala Costantini arch. Federico Rando arch. Rosalba Verardi arch. Maria Zuccheri</p>	<p>Studio geologico: Dott. Genl. Marco Parmigiani Via R. Sanzio 3 - Tradate (VA) tel 0331.810710</p>
--	---	---	---	--

<p>SCALA 1:5.000</p>	<p>DATA gennaio 2010</p>	<p>TAVOLA C_5</p>
--------------------------	------------------------------	------------------------------