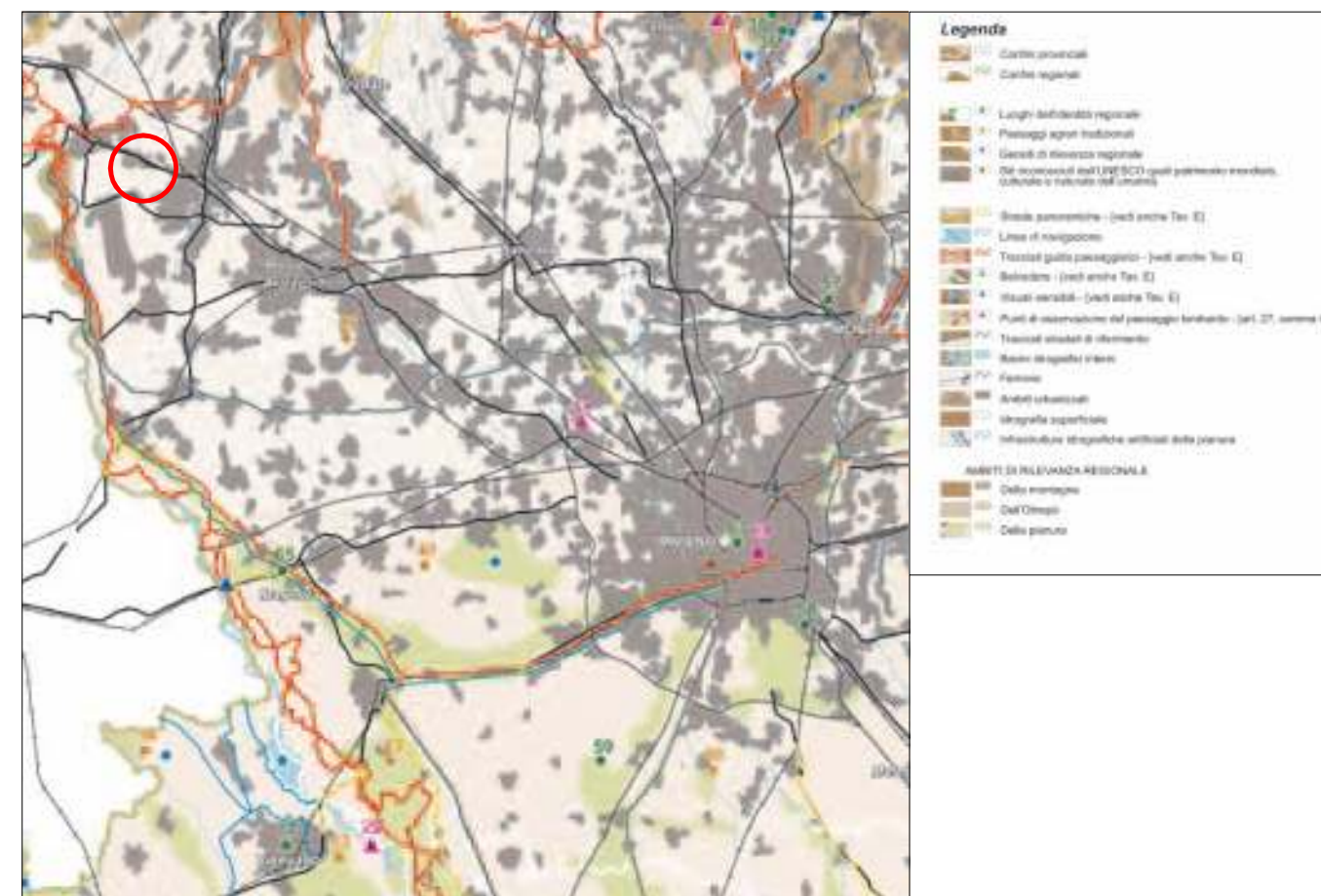
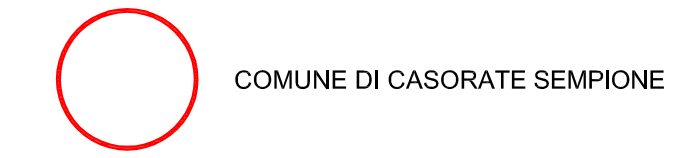


TAV. A - Ambiti geografici e unità tipologiche di paesaggio

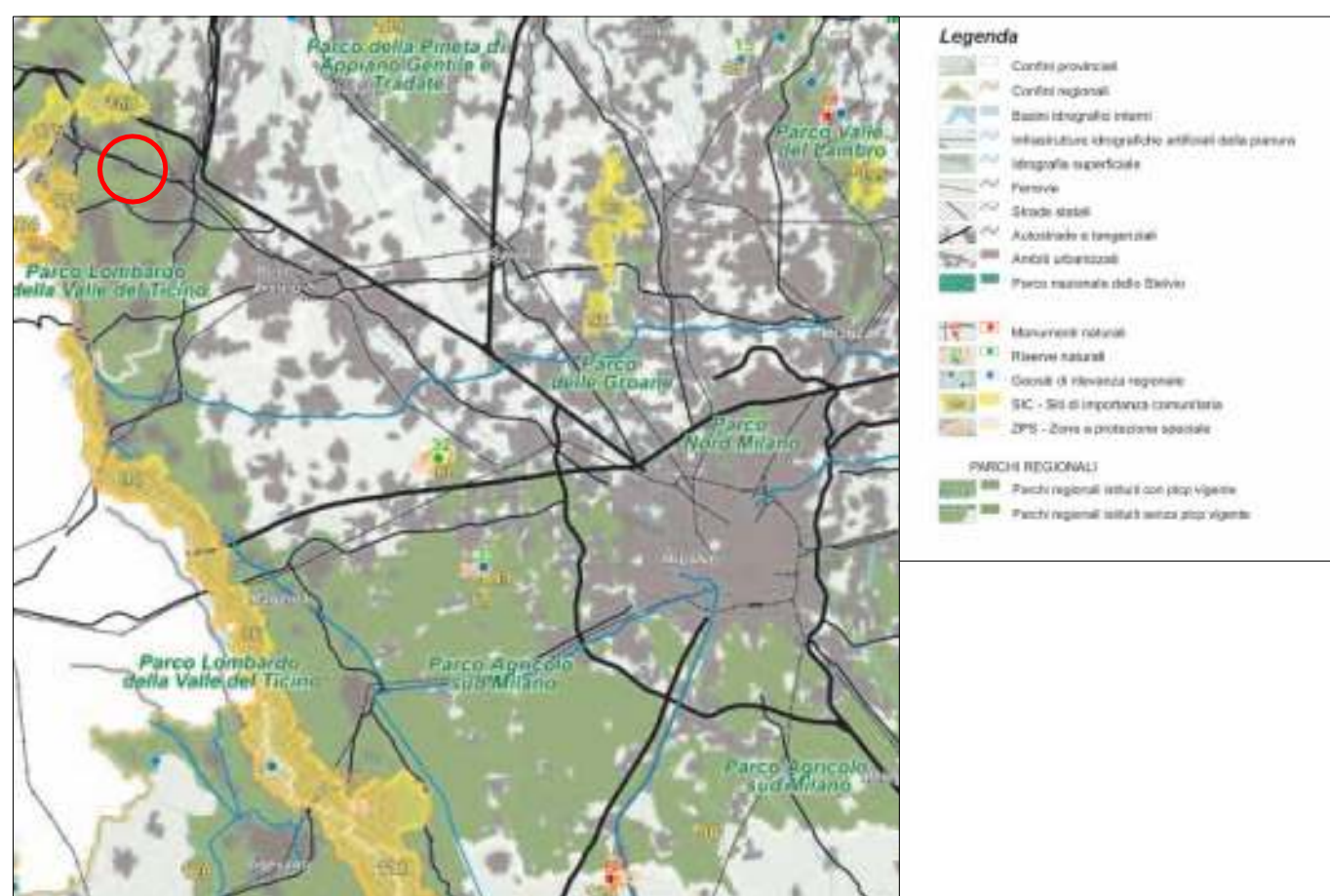


TAV. B - Elementi identificativi e percorsi paesaggistici

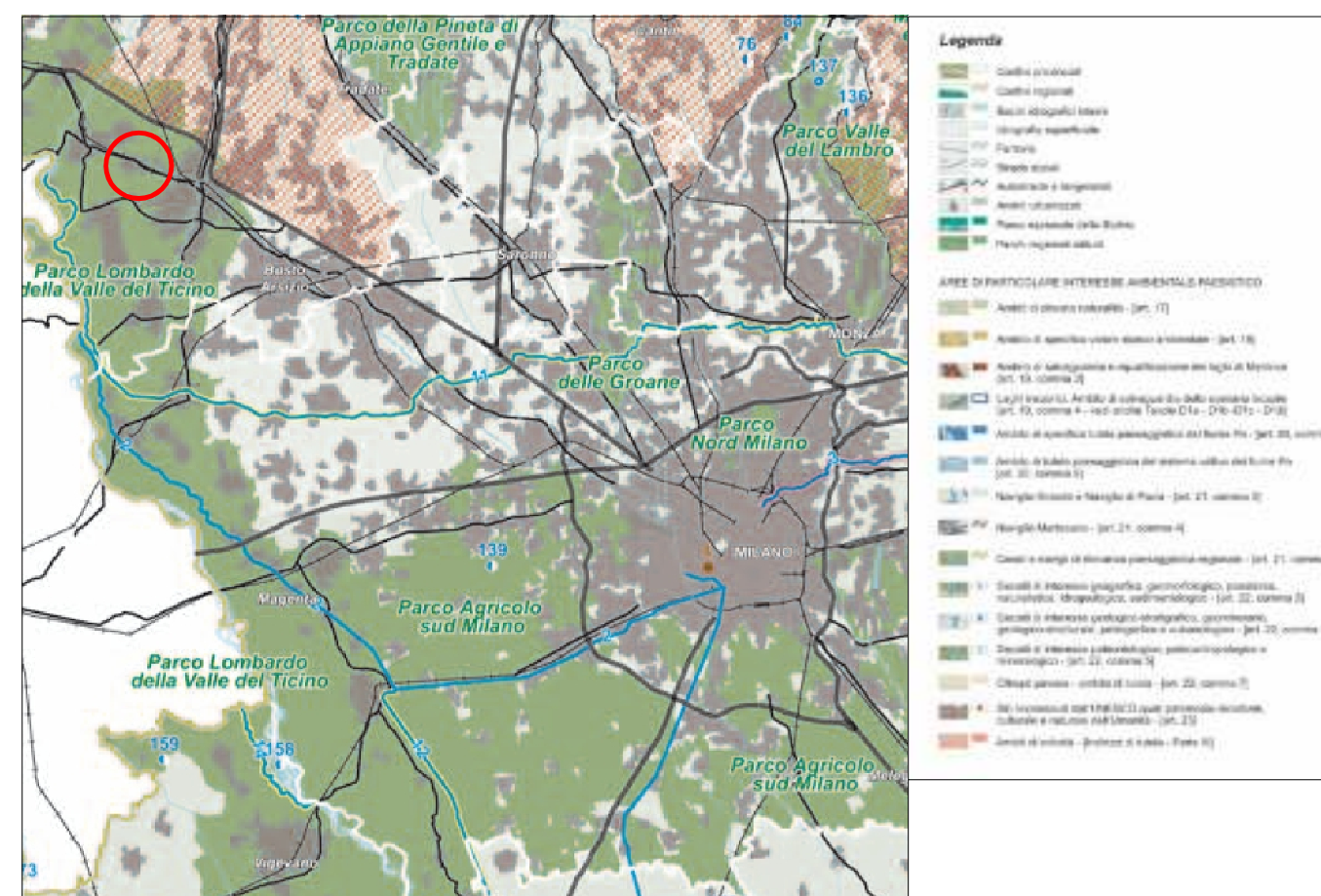
LEGENDA



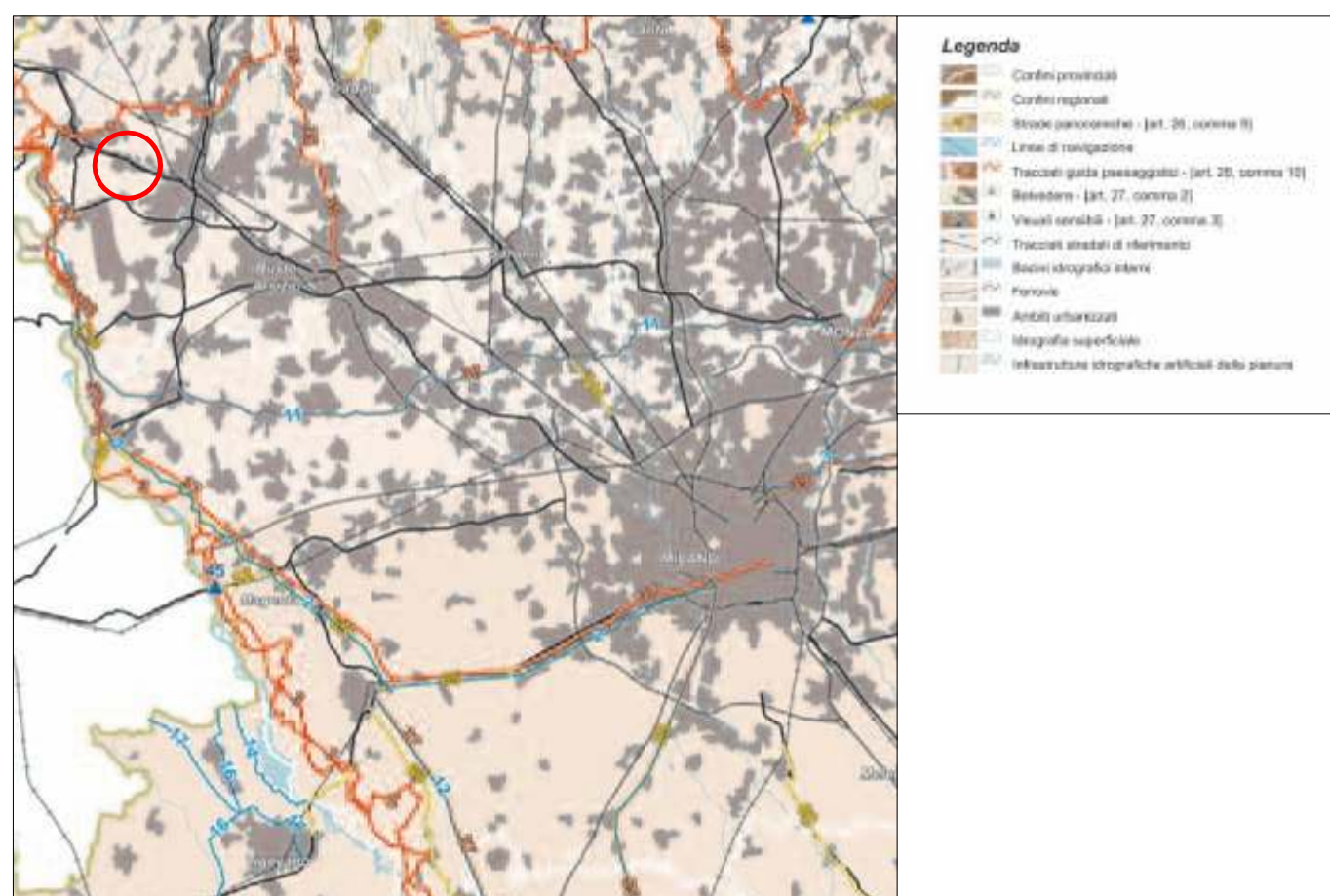
COMUNE DI CASORATE SEMPIONE



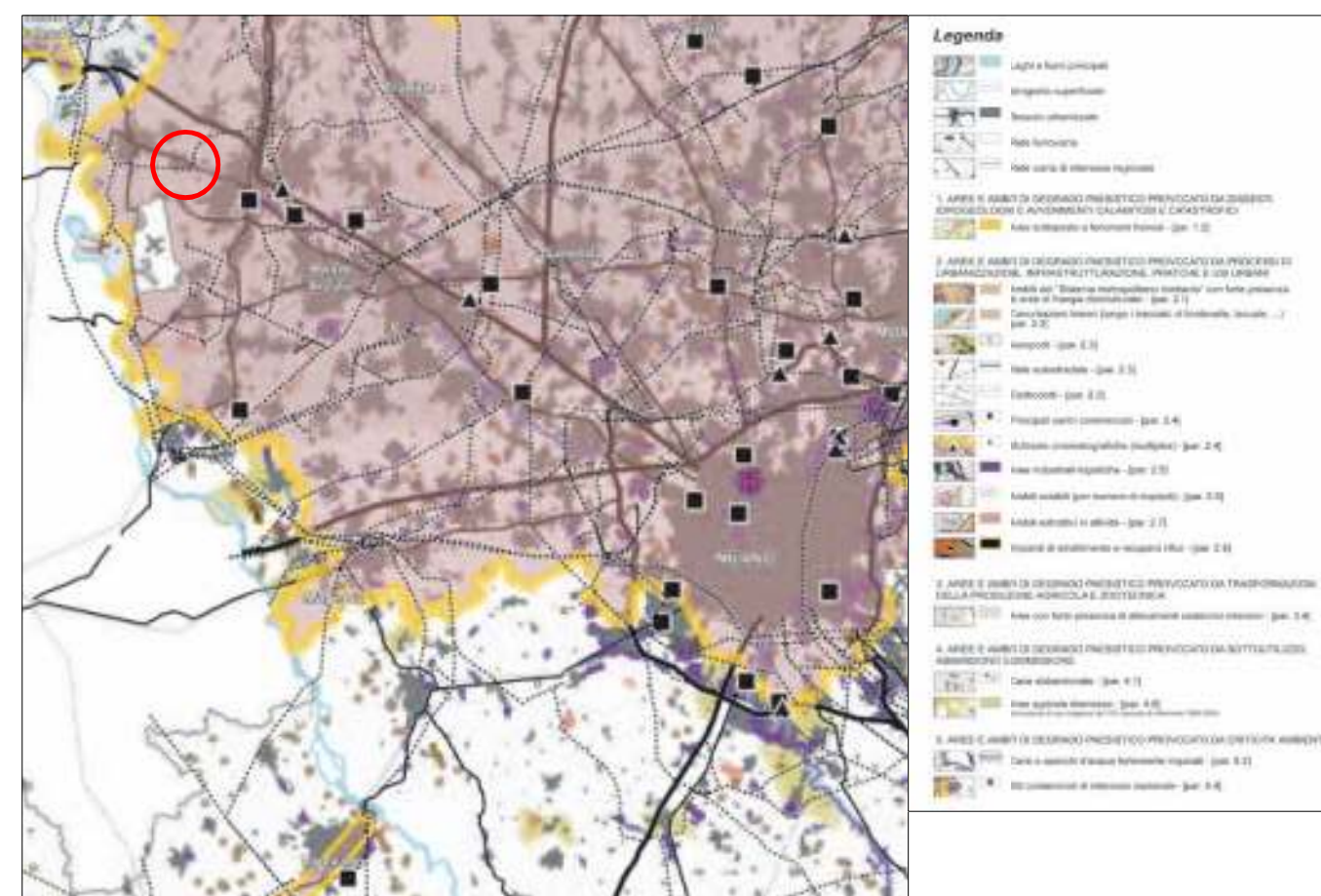
TAV. C - Istituzioni per la tutela della natura



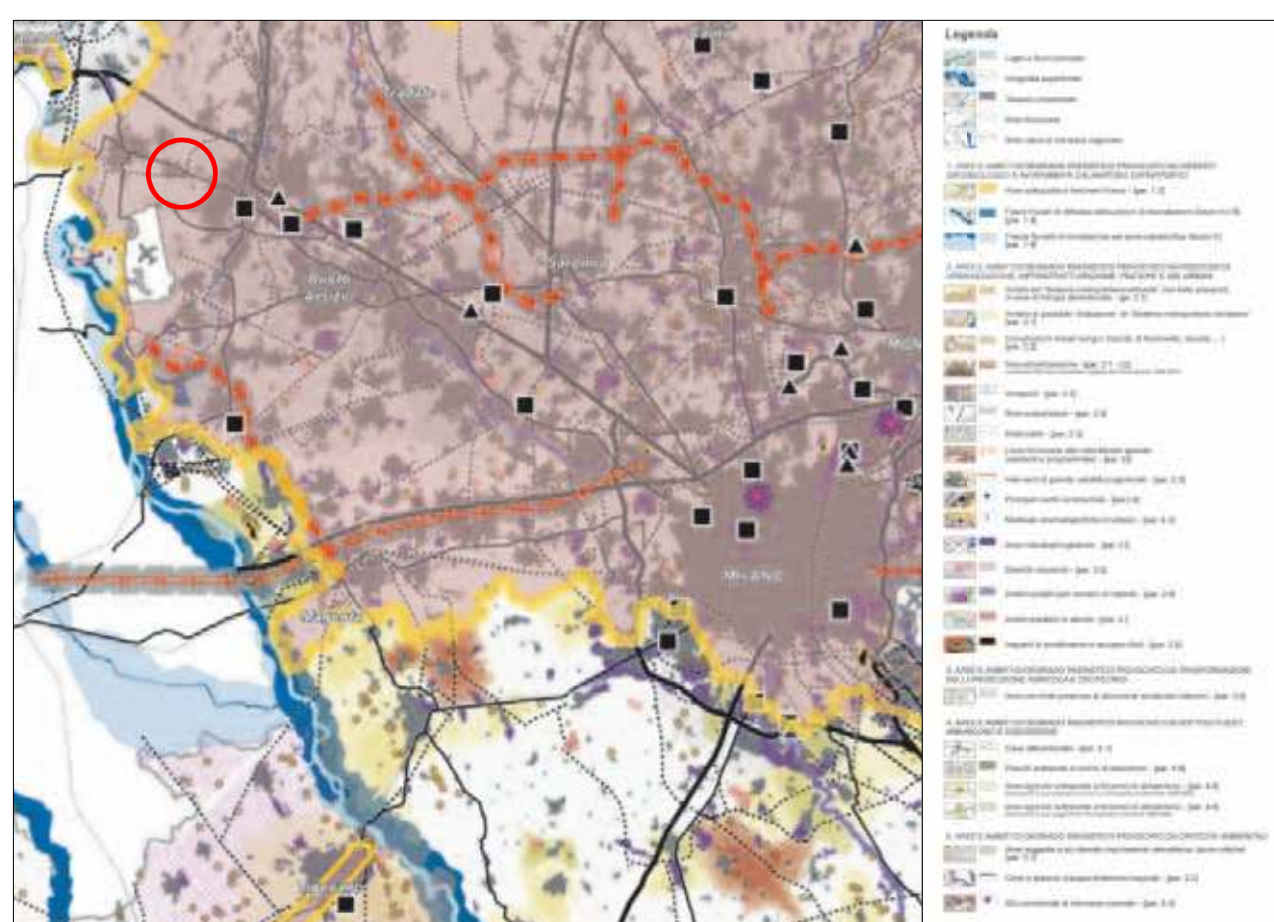
TAV. D - Quadro di riferimento degli idirizzi di tutela e di operatività immediata



TAV. E - Viabilità e rilevanza paesaggistica



TAV. F - Riqualficazione paesaggistica: ambiti e aree di attenzione regionale




TAV. G - Contenimento dei processi di degrado e qualificazione paesaggistica

COMUNE DI CASORATE SEMPIONE
(Provincia di Varese)



PIANO DI GOVERNO DEL TERRITORIO
ai sensi della Legge Regionale per il governo del Territorio n° 12 dell'11/03/2005
DOCUMENTO DI PIANO



OGGETTO: ESTRATTI ELABORATI PIANO TERRITORIALE REGIONALE
approvato con d.g.r. 16 gennaio 2008 n° 6447

Sindaco Giuseppina Quadrio	Responsabile Unico del Procedimento Adolfo D'Agata	Assessore all'urbanistica Marco Grasso
Progetto BCG Associati di Massimo Giuliani Via Treves, 2 - Pavia - tel. 0382/572.763 fax 0382/479.455 _arch. Raffaello Bezzon via Postporta, 3 - Gallarate (VA) - tel./fax 0331/795.170 Collaboratori arch. Ilaria Ceriani arch. Federica Riano arch. Rosaria Verardi arch. Marisa Zuzzaro		V.A.S. Valutazione Ambientale Strategica Studio Associato EcoLogo Via Lamarmora, 12 - 20013 Magenta (MI) tel. 339.3865535 - 347.7435767 fax 02.97003500
		Studio geologico Dott. Geol. Marco Parmigiani via R. Sanzio 3 - Tradate (VA) tel 0331.810710