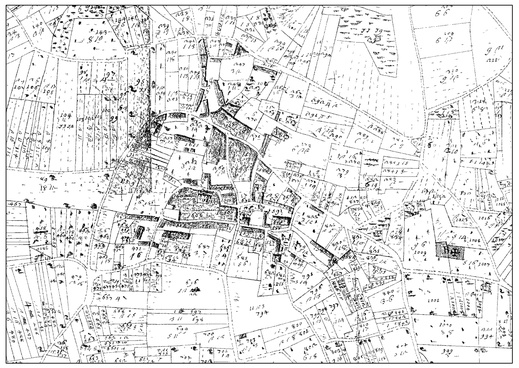

CATASTO TERESIANO (ANTE 1722)

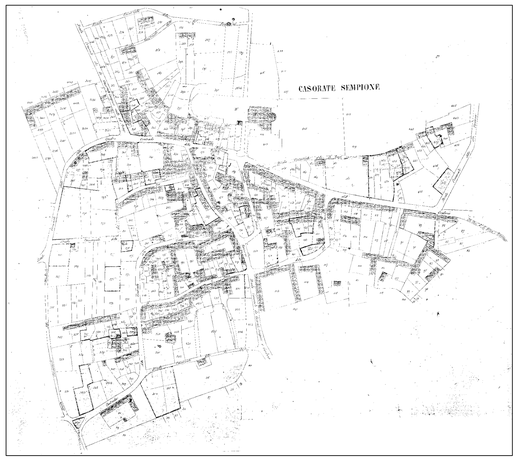

CESSATO CATASTO (1860-1880)

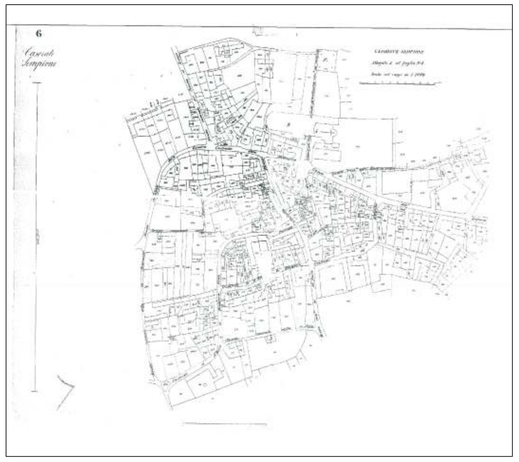

CATASTO 1900

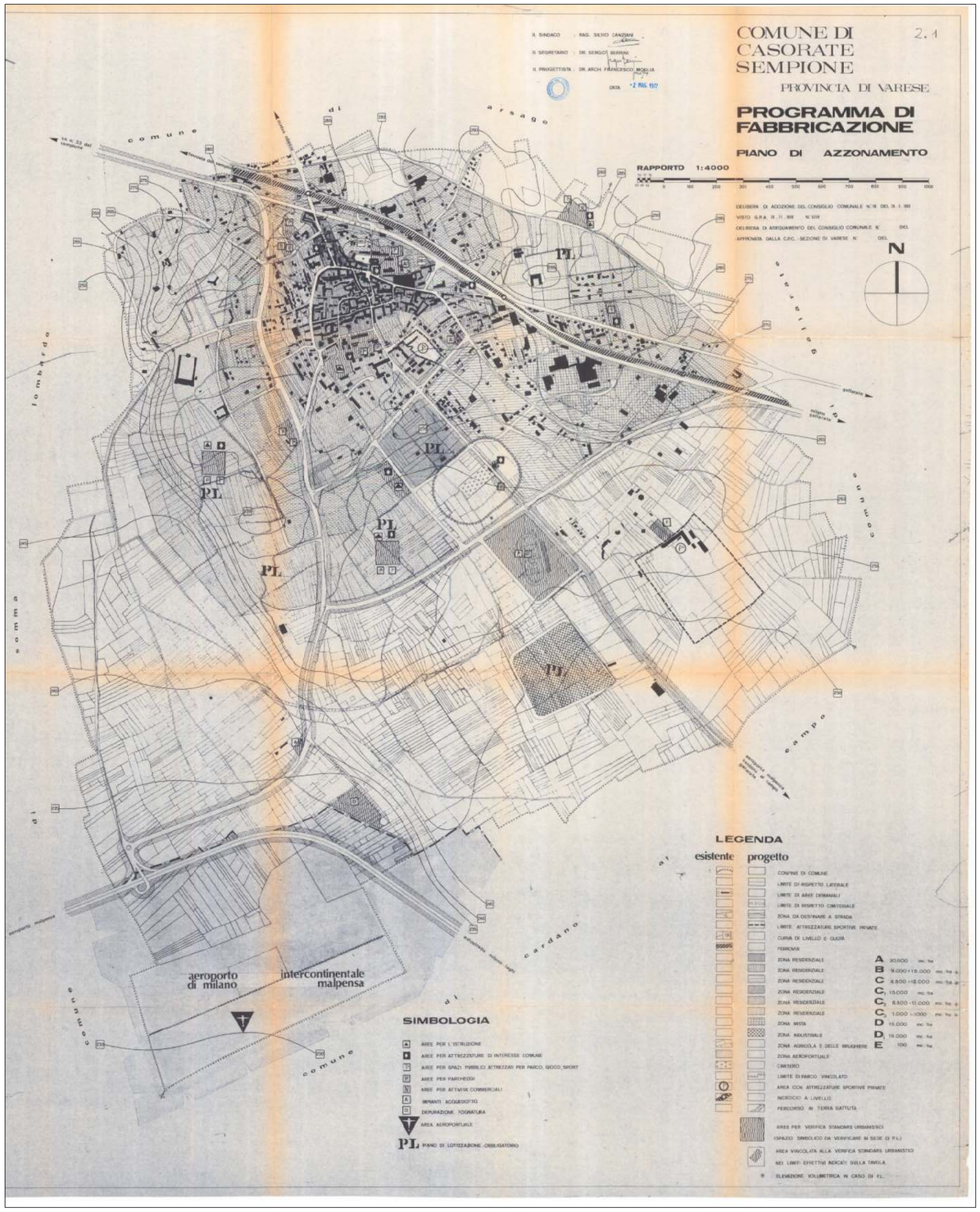

PIANO DI FABBRICAZIONE 1972

COMUNE DI CASORATE SEMPIONE

(Provincia di Varese)

PIANO DI GOVERNO DEL TERRITORIO

ai sensi della Legge Regionale per il governo del Territorio n° 12 dell'11/03/2005

DOCUMENTO DI PIANO

OGGETTO: EVOLUZIONE STORICA DEL TERRITORIO

Sindaco	Segretario Generale	Assessore all'urbanistica	Ufficio tecnico
Giuseppina Quadrio	Adolfo D'Agata	Marco Grasso	

Progetto
_ BCG Associati di Massimo Giuliani
via Treves, 2 - Pavia - tel. 0382/572.763 fax 0382/479.455
_ arch. Raffaello Bezzon
Via Postporta, 3 - Gallarate (VA) - tel./fax 0331/795.170
Collaboratori
arch. Ilaria Cerlani
arch. Federica Rando
arch. Rosaria Verardi
arch. Marisa Zuzzaro

V.A.S. Valutazione Ambientale Strategica
Studio Associato *Ecologo*
Via Lamarmora, 12 - 20013 Magenta (MI)
tel. 339.3865535 - 347.7435767 fax 02.97003500

Piani di Settore

SCALA	DATA	TAVOLA
-	ottobre 2009	**A_9**