








LEGENDA




ESISTENTE

-  STRADA STATALE (S.S. 33 DEL SEMPIONE)
-  STRADA PROVINCIALE (S.P.68)
-  STRADA STATALE (S.S. 336 PER MALPENSA)
-  STRADE COMUNALI PRINCIPALI
-  STRADE COMUNALI SECONDARIE
-  LINEA FERROVIARIA MILANO-DOMODOSSOLA
-  STRADE CAMPESTRI E IPOVIE

INTERVENTI PREVISTI NEL P.R.G.

-  STRADE IN PROGETTO

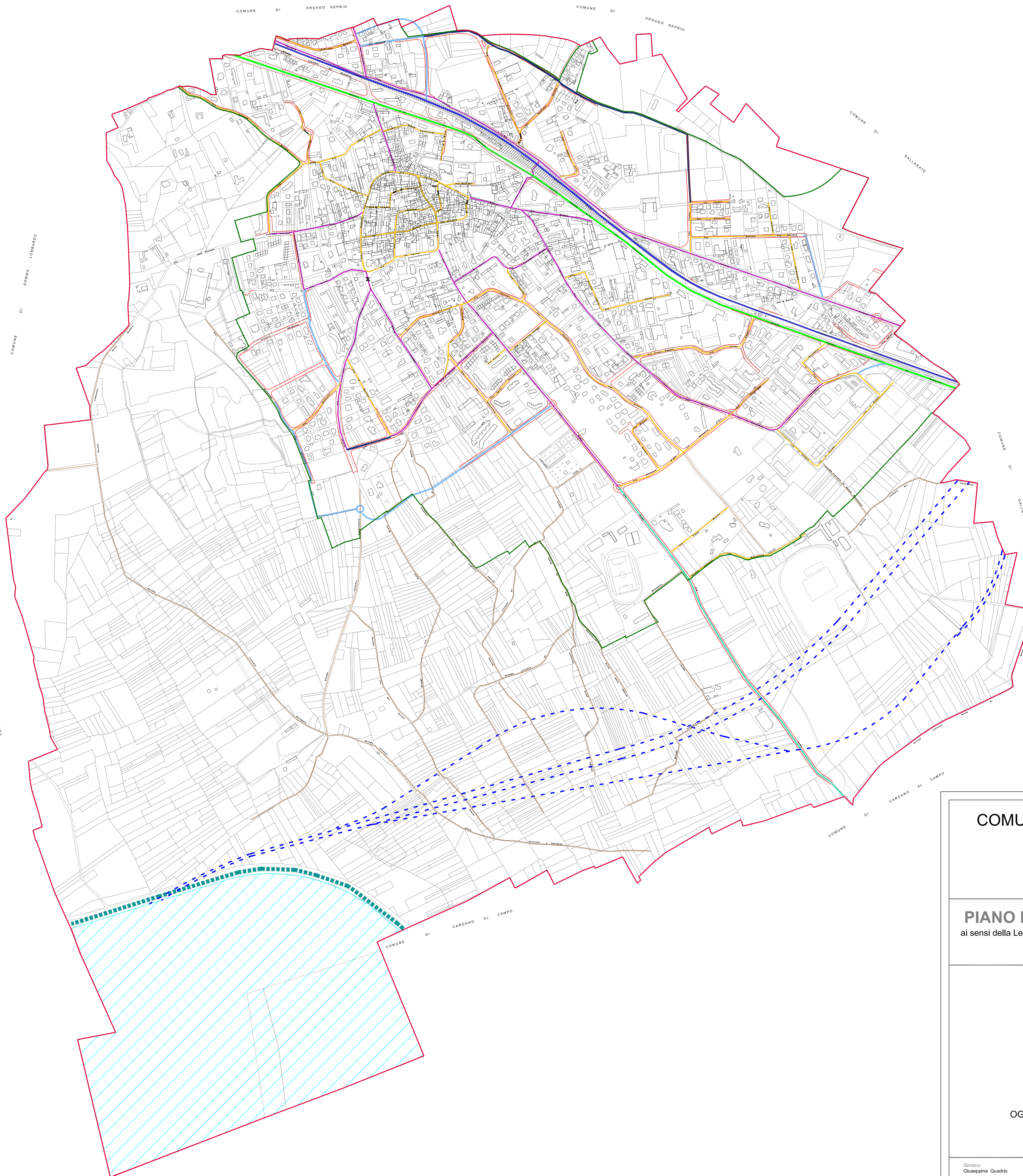
INTERVENTI PROGETTUALI PREVISTI

-  VIABILITA' ESISTENTE DA RIQUALIFICARE
-  VIABILITA' PERIMETRALE IN PROGETTO
-  LINEA FERROVIARIA DI COLLEGAMENTO CON MALPENSA (IN PROGETTO)

 PERIMETRO DI ZONA I.C. DI P.T.C. PARCO TICINO

 CONFINI DEL TERRITORIO COMUNALE

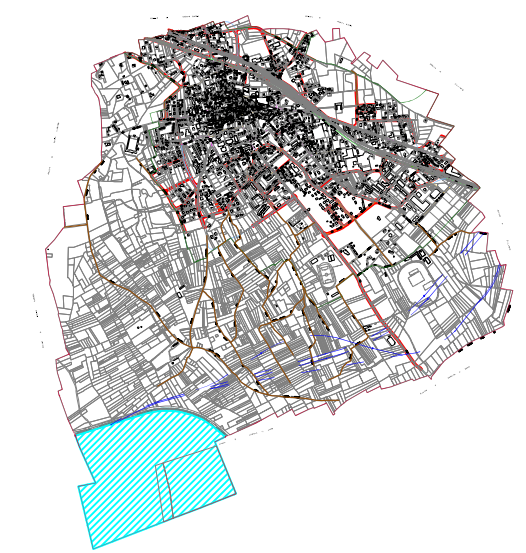
 SEDIME AEROPORTUALE



COMUNE DI CASORATE SEMPIONE (Provincia di Varese)



PIANO DI GOVERNO DEL TERRITORIO ai sensi della Legge Regionale per il governo del Territorio n° 12 dell'11/03/2005 **DOCUMENTO DI PIANO**



**OGGETTO: VIABILITA' PREVISTA NEL P.R.G. E
NEL DOCUMENTO DI INQUADRAMENTO
DELLE POLITICHE URBANISTICHE**

Sindaco Giuseppina Quadrio	Responsabile Unico del Procedimento Adolfo D'Agata	Assessore all'urbanistica Marco Grassi
Progetto: - BCG Associati di Massimo Giulini Via Treves, 2 - Pavia - tel. 0382572.793 fax 0382479.455 - arch. Raffaello Bezzon Via Poissogna, 31 - Gallarate (VA) - tel./fax 0331/795.170	V.A.S. Valutazione Ambientale Strategica Studio Associato Ecologo Via Laneroma, 12 - 20133 Magenta (MI) tel. 339.3865535 - 347.7435767 fax 02.97003500	Studio geologico Dott. Geol. Marco Parmigiani Via S. Siro, 13 - Tradate (VA) tel. 0331.810710
Collaboratori: arch. Ilda Corbelli arch. Federico Baroni arch. Rosalia Verardi arch. Maria Zucconi		

SCALA 1:15.000	DATA gennaio 2010	TAVOLA A_15
-------------------	----------------------	-----------------------