








LEGENDA




ESISTENTE

-  STRADA STATALE (S.S. 33 DEL SEMPIONE)
-  STRADA PROVINCIALE (S.P.68)
-  STRADA STATALE (S.S. 336 PER MALPENSA)
-  STRADE COMUNALI PRINCIPALI
-  STRADE COMUNALI SECONDARIE
-  LINEA FERROVIARIA MILANO-DOMODOSSOLA
-  STRADE CAMPESTRI E IPOVIE

INTERVENTI PREVISTI NEL P.R.G.

-  STRADE IN PROGETTO

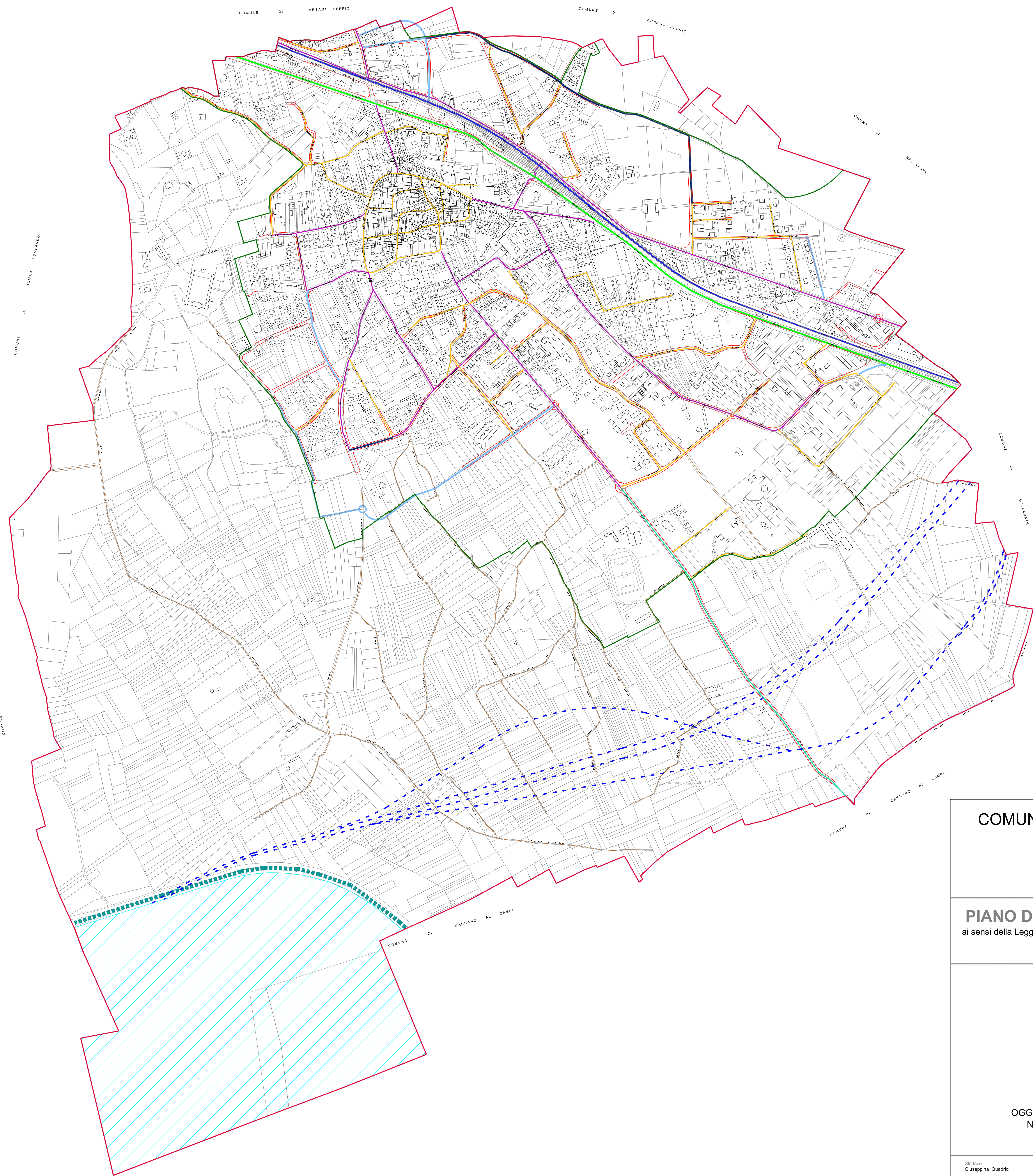
INTERVENTI PROGETTUALI PREVISTI

-  VIABILITA' ESISTENTE DA RIQUALIFICARE
-  VIABILITA' PERIMETRALE IN PROGETTO
-  LINEA FERROVIARIA DI COLLEGAMENTO CON MALPENSA (IN PRGOGETTO)

-  PERIMETRO DI ZONA I.C. DI P.T.C. PARCO TICINO

-  CONFINI DEL TERRITORIO COMUNALE

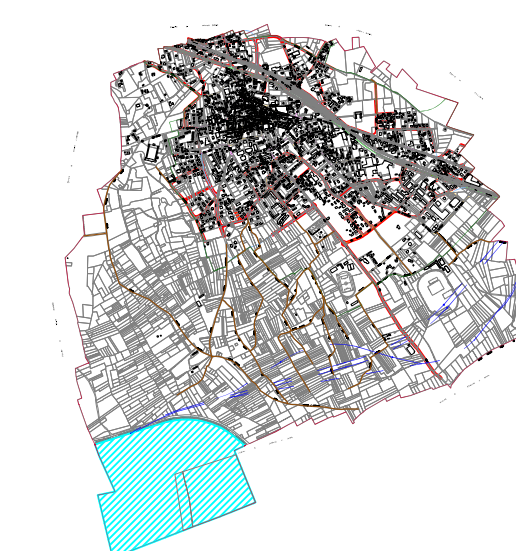
-  SEDIME AEROPORTUALE



COMUNE DI CASORATE SEMPIONE (Provincia di Varese)



PIANO DI GOVERNO DEL TERRITORIO ai sensi della Legge Regionale per il governo del Territorio n° 12 dell'11/03/2005 **DOCUMENTO DI PIANO**



**OGGETTO: VIABILITA' PREVISTA NEL P.R.G. E
NEL DOCUMENTO DI INQUADRAMENTO
DELLE POLITICHE URBANISTICHE**

Sindaco Giuseppina Quadrio	Responsabile Unico del Procedimento Adolfo D'Agata	Assessore all'Urbanistica Marco Grassi
Progetto - BCG Associati di Massimo Giuliani Via Treves, 2 - Pavia - tel. 0382/972.763 fax 0382/479.455 arch. Raffaele Bazzoni Via Postalpina, 3 - Gallarate (VA) - tel./fax 0331/795.170	V.A.S. Valutazione Ambientale Strategica Studio Associato Ecologo Via Lanamora, 12 - 20013 Magenta (MI) tel. 039/3865535 - 3472/435767 fax 02/27003500	Studio geologico Dott. Geol. Marco Parmigiani via R. Sanzio 3 - Tradate (VA) tel 0331/810710
Collaboratori arch. Ilaria Ceriani arch. Federica Rando arch. Rossella Vesentini arch. Marisa Zuzzano		

SCALA 1:5.000	DATA ottobre 2010	TAVOLA A_15
------------------	----------------------	-----------------------