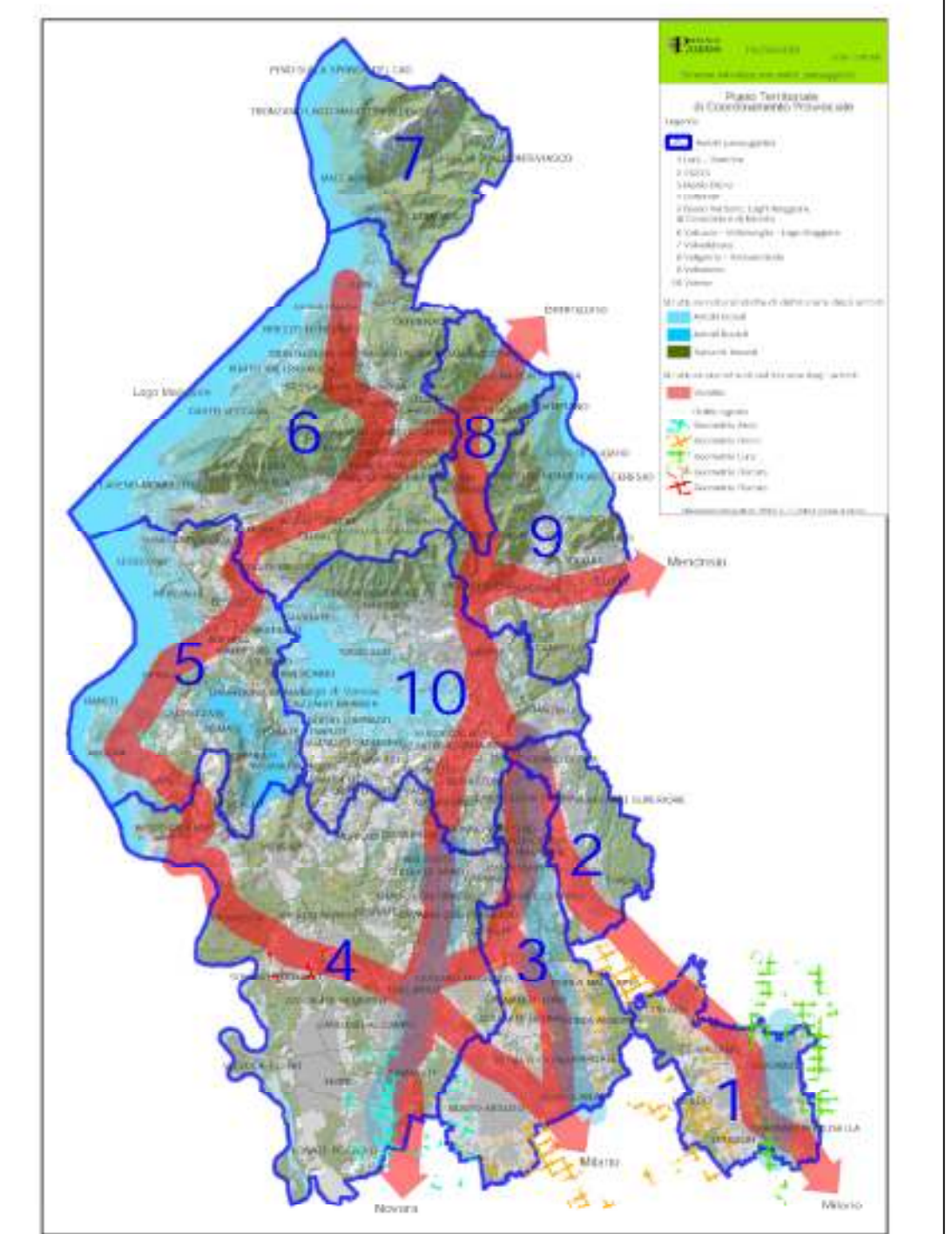
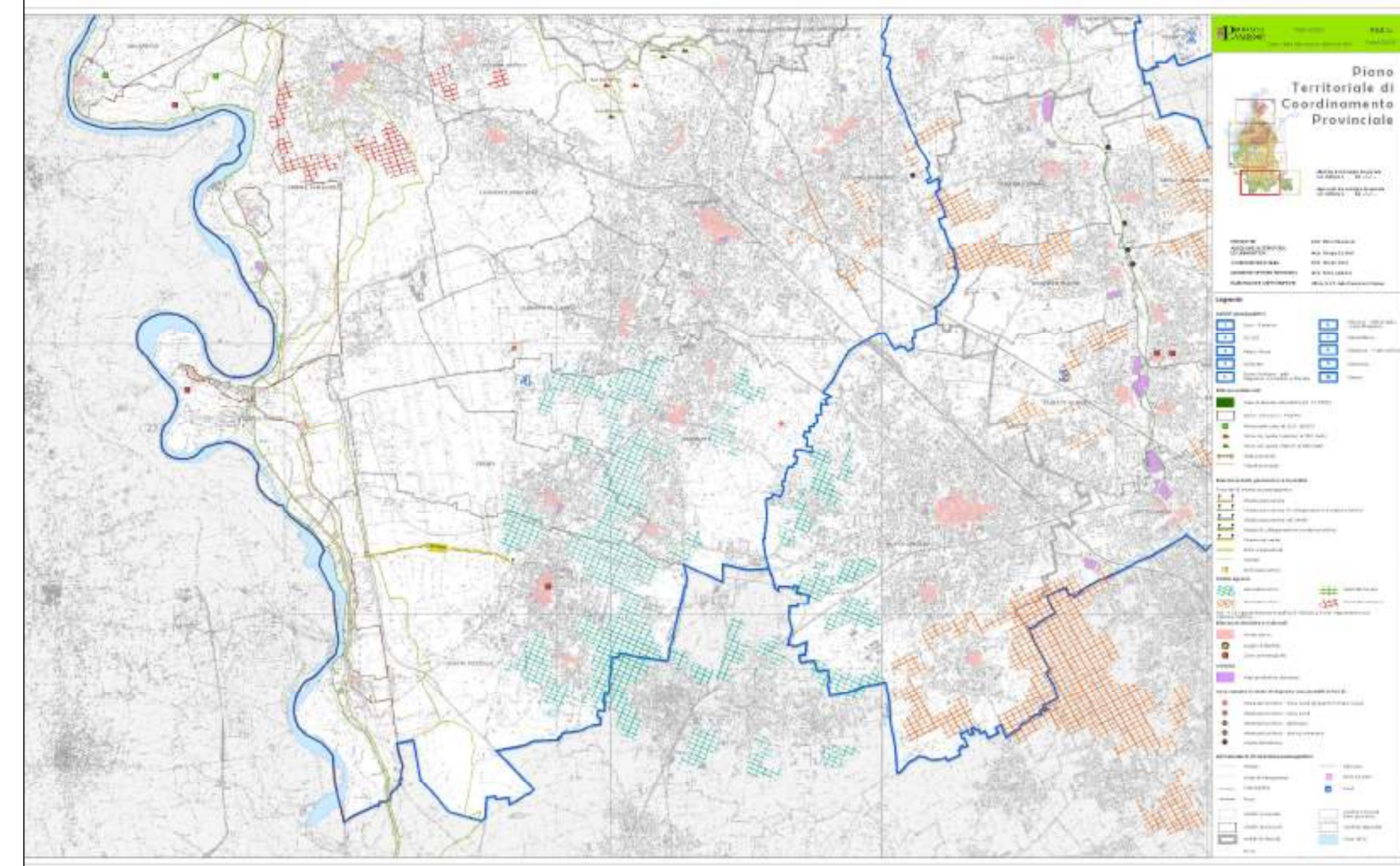
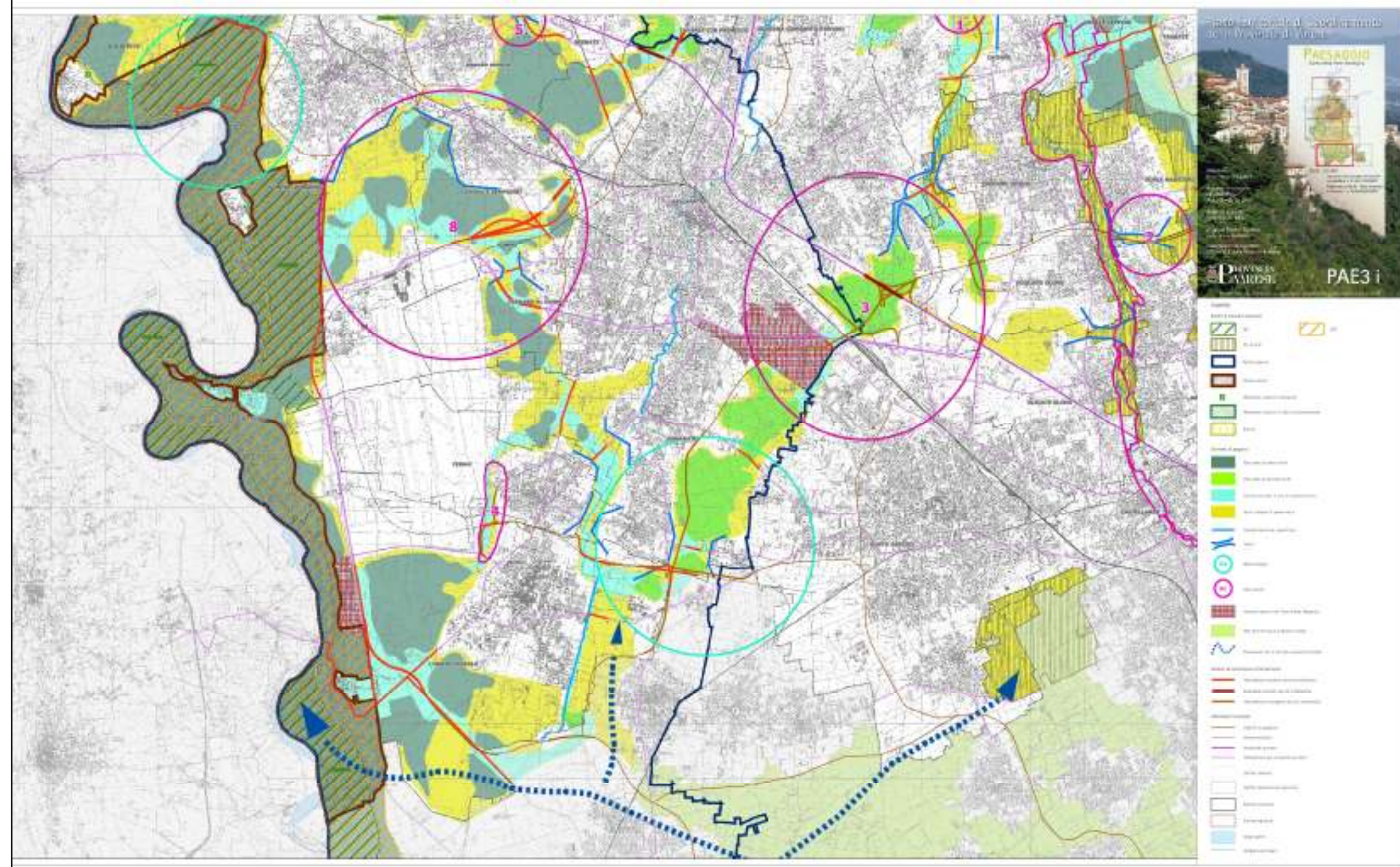
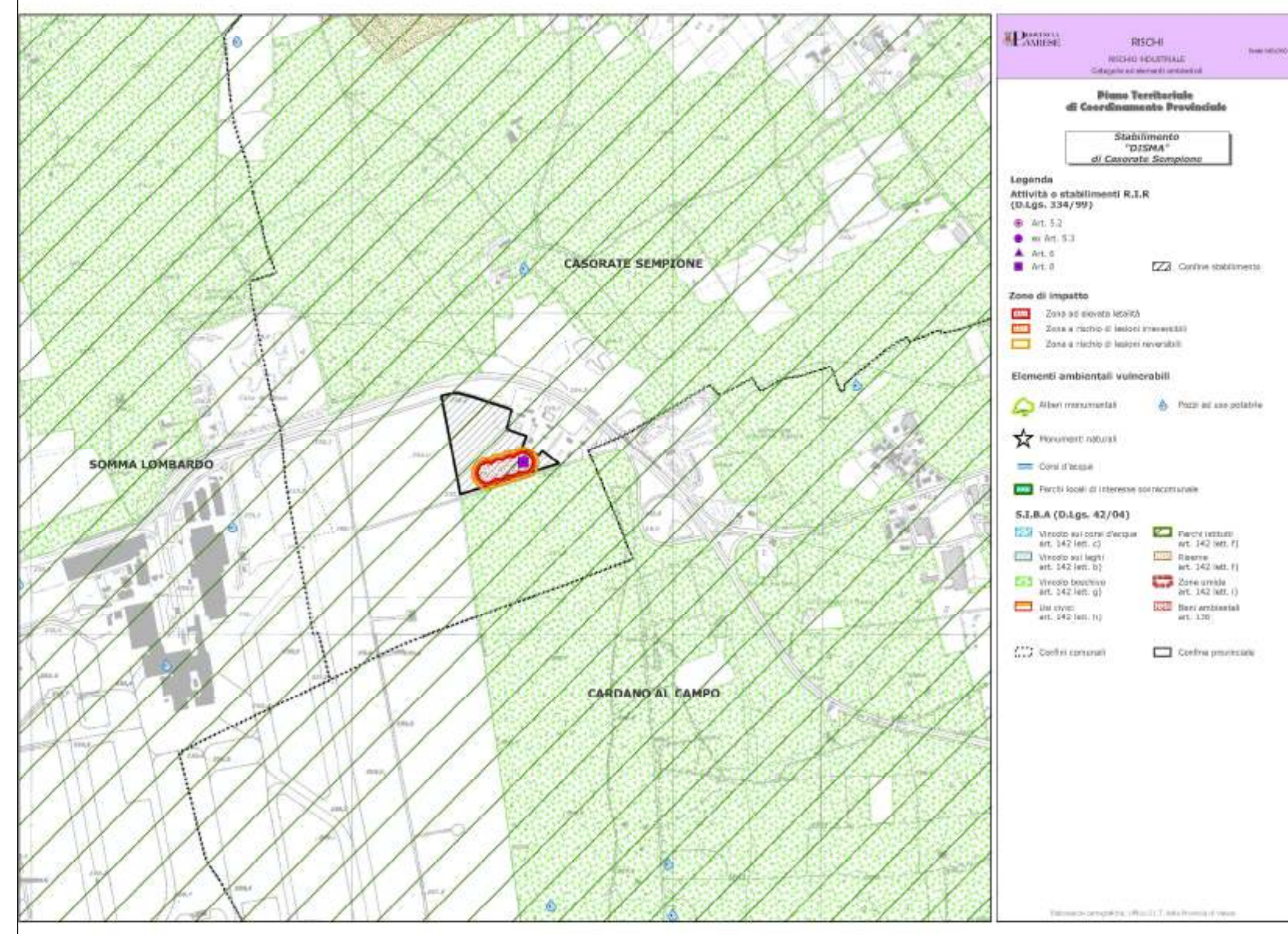


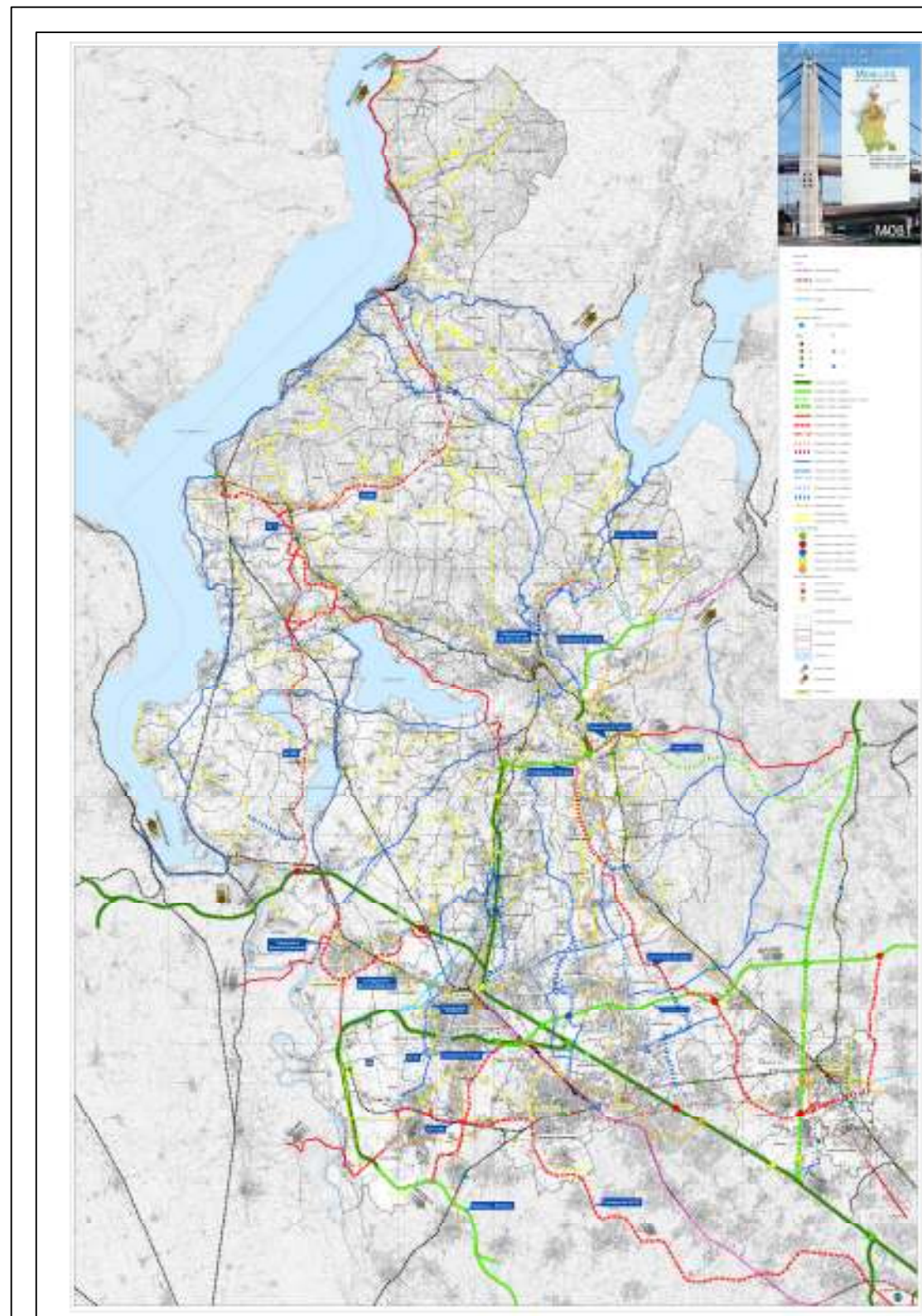
AGRICOLTURA



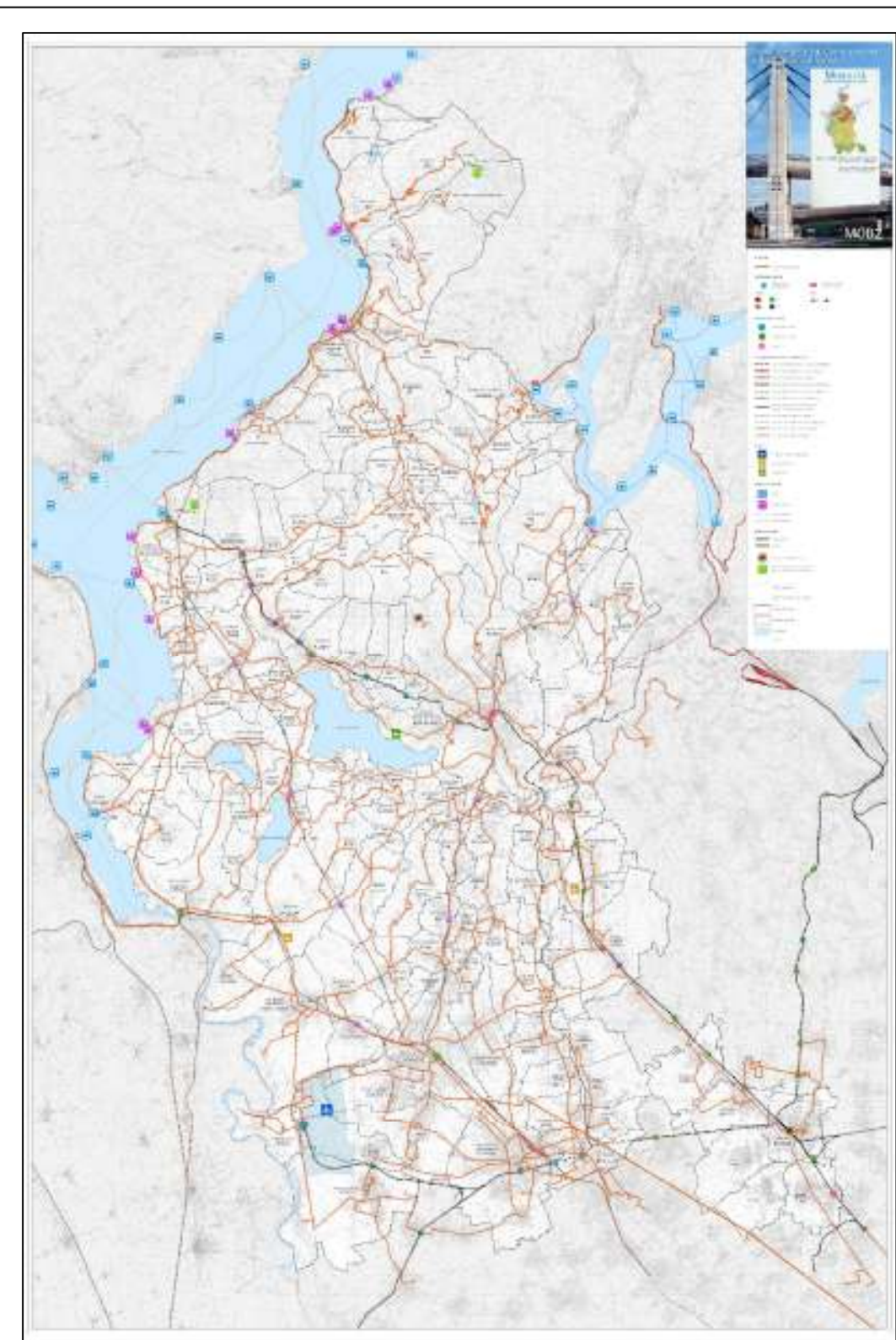
PAESAGGIO



RISCHI INDUSTRIALI



MOBILITA'



COMUNE DI CASORATE SEMPIONE
(Provincia di Varese)



PIANO DI GOVERNO DEL TERRITORIO
ai sensi della Legge Regionale per il governo del Territorio n° 12 dell'11/03/2005
DOCUMENTO DI PIANO



OGGETTO: ESTRATTI PIANO TERRITORIALE DI COORDINAMENTO
DELLA PROVINCIA DI VARESE
approvato dal Consiglio Provinciale con delibera n.27 del 11/04/2007

Sindaco Giuseppina Quadrio	Responsabile Unico del Procedimento Adolfo D'Agata	Assessore all'Urbanistica Marco Grasso
Progetto BCG Associati di Massimo Giuliani via Treves, 2 - Pavia - tel. 0382/572.763 fax 0382/478.455 arch. Raffaele Seizon via Postorta, 3 - Gallarate (VA) - tel. fax 0331/795.170	V.A.S. Valutazione Ambientale Strategica Studio Associato EcoLoggo Via Lamarmora, 12 - 20013 Magenta (MI) tel. 339.3865533 - 347.7435767 fax 02.97003500	Studio geologico Dott. Geol. Marco Parmigiani via R. Sanzio 3 - Tradate (VA) tel 0331.810710

SCALA 1:5.000	DATA ottobre 2010	TAVOLA A_4
------------------	----------------------	----------------------